



COMITÉ DISTRITAL DE SEGURIDAD CIUDADANA -
TAMBOGRANDE



PLAN DISTRITAL DE SEGURIDAD CIUDADANA 2017

PRESENTACION

La Inseguridad Ciudadana, a nivel mundial es un tema de gran preocupación para los Gobiernos. Los índices de criminalidad se incrementan considerablemente, generando una percepción subjetiva de Inseguridad en los Ciudadanos e instalando en la mente de ellos la existencia de una impunidad consensuada hacia la solución de los Problemas de Violencia Criminal.

Frente a esta situación el Estado Peruano luego de una serie de deliberaciones vio por conveniente Promulgar la Ley N° 27933, Ley del Sistema Nacional de Seguridad Ciudadana, a fin de Institucionalizar relaciones fluidas y permanentes entre Organismos del Estado y la Sociedad Civil, para contribuir a Garantizar la Paz, la Tranquilidad Ciudadana y Reducir la Criminalidad y Delincuencia Común y Organizada, mediante una adecuada Política Multisectorial de Prevención y Control de la Violencia.

El alarmante incremento de acciones delictuales en sus variadas modalidades, genera graves problemas de Inseguridad Ciudadana en nuestra población, nos conlleva a todos los integrantes del Comité Distrital de Seguridad Ciudadana (CODISEC)-2016, a dar el gran cambio en la Implementación de Estrategias y Políticas de Prevención y Disuasión en Seguridad Ciudadana, las que deben ser articuladas y canalizadas dentro de un Plan Operativo concertado, en la que asumamos nuestra responsabilidad de nuestras acciones en beneficio del desarrollo de la Sociedad de Tambogrande.

La Seguridad Ciudadana, no es responsabilidad exclusiva de ninguna Institución, es más bien un compromiso que involucra a todas las fuerzas vivas de la comunidad, a fin de enfrentar de la mejor manera la constante amenaza de la Comisión de Ilícitos Penales en sus diferentes modalidades, permitiendo una situación de tranquilidad y orden que requiere la ciudadanía para desarrollar sus actividades libre de riesgo y amenazas.

Este Plan de Seguridad Ciudadana, es una herramienta de gestión; ha sido formulada metodológicamente, para implementar el sistema, de Seguridad Ciudadana en el cual asumen responsabilidades el Estado y la Sociedad Civil Organizada cuya meta es desarrollar el máximo de creatividad e iniciativa en la implementación, cumplimiento de sus estrategias y políticas que garanticen en el presente y futuro una situación de paz social, en el marco del libre ejercicio de los Derechos y Libertades de los Ciudadanos en el ámbito local

La Municipalidad Distrital de Tambogrande, consciente de su responsabilidad y de acuerdo a lo estipulado en la Ley N° 27933. "Ley del Sistema Nacional de Seguridad Ciudadana", viene trabajando arduamente en coordinación con los miembros del CODISEC, a fin de garantizar la seguridad y el Bienestar en todo el Distrito y así fortalecer el estado de Derecho, salvaguardar la Integridad y los Derechos Ciudadanos, así como preservar el orden y las Libertades, Objetivos Fundamentales de las Políticas, Estrategias, Planes, Programas y acciones de las Instituciones responsables de la Convivencia y Seguridad Ciudadana.

**GABRIEL MADRID ORUE
PRESIDENTE DEL CODISEC
TAMBOGRANDE.**

INDICE

I. MARCO CONCEPTUAL.

- A.** Seguridad Ciudadana.
- B.** Convivencia Social.
- C.** Definición del Plan Distrital de Seguridad Ciudadana – 2016.
- D.** CODISEC (Comité Distrital de Seguridad Ciudadana).
 - 1. Concepto
 - 2. Mienbros
 - 3. Funciones y Atribuciones

II. GENERALIDADES.

- A.** Visión.
- B.** Misión.
- C.** Objetivos
 - 1. General
 - 2. Especificos
- D.** Base Legal.
- E.** Alcance.

III. DIAGNOSTICO

- A. Geografía y poblacion.**
 - 1. Ubicación Geografica
 - 2. Límites y Extesion Territorial.
 - 3. Densidad Demografica
 - 4. Poblacion
 - 5. Actividad Económica.

B. Situación Actual de la Seguridad Ciudadana en el Distrito.

- 1.- Estadísticas sobre violencia, faltas y delitos
- 2.- Mapeo de Puntos Críticos – Mapa de Delito (Tambogrande – Cruceta)
 - a. Zona Urbana de Tambogrande
 - b. Centro Poblado de Cruceta
- 3.-Mapeo de zonas de Riesgo – Mapa de Riesgo (Tambogrande – Cruceta)
 - a. Zona Urbana de Tambogrande
 - b. Centro Poblado de Cruceta
- 4.-Problemática en el ámbito Educativo.
 - cuadros estadísticos
 - Estrategias.
- 5.-Problemática de salubridad.
 - cuadros estadísticos
 - Estrategias
- 6.- Problemática en el Ámbito familiar (Violencia)
- 7.- Problemática de seguridad vial
 - Estrategias

8. Problemática en el Ámbito del Medio Ambiente

- Estrategias

9. Problemática por la Explotación del Trabajo Infantil. (Fuente Ministerio Publico)

- Estrategias

IV. RECURSOS.

- A. Municipalidad Distrital de Tambogrande.*
- B.- Policía Nacional del Peru*
- C.- Organismos públicos adscritos al Ministerio del Interior*
- D.- Sector Justicia.*
- E.- Ministerio Público*
- F.- Sector Educación.*
- G.- Sector Salud.*
- H.- Sector Mujer y Poblaciones vulnerables*
- I.- Comunidad Organizada.*
- J.- Financieros*

1.-Programacion de los Recursos Financieros necesarios para la Formulación y Ejecución del Plan Local de Seguridad Ciudadana – 2017, en coordinación con la Gerencia de Presupuesto. (I y II Semestre).

2.-Recursos financieros en el Programa Presupuestal 0030 “Reduccion de los delitos y faltas que afectan la seguridad ciudadana.

V. ACTIVIDADES. (Ver Anexo 01).

VI. ANEXOS.

- 1. Cuadro de Actividades.*
- 2. Plan de Patrullaje Integrado*
- 3. Plan de operativos conjuntos*
- 4. Plan de patrullaje municipal*
- 5. Plan de altos tácticos*
- 6. Mapa del Delito de la Zona Urbana de Tambogrande.*
- 7. Mapa de Riesgo de la Zona Urbana de Tambogrande.*
- 8. Mapa del Delito del Centro Poblado de Cruceta.*
- 9. Mapa de Riesgo del Centro Poblado de Cruceta*

I. MARCO CONCEPTUAL.

A. Seguridad Ciudadana.

La Seguridad es la base fundamental para el desarrollo, crecimiento y sobrevivencia de los Pueblos. Anita Pozzo Medina, Especialista en Geopolítica y Estrategias, afirma que en la actual situación en la que vive el mundo y en cualquier otra a presentarse, no puede haber civilización sin seguridad, así como no puede existir un Estado - Nación sin Seguridad y eso vale para todos los pueblos de la tierra, en un mundo cada vez más globalizado, complejo, mercantilizado y técnico, no puede existir desarrollo sin seguridad.

Se entiende por Seguridad Ciudadana, según la Ley Nro. 27933, Ley del Sistema Nacional de Seguridad Ciudadana, Artículo 3º como: “La acción integrada que desarrolla el Estado, con la colaboración de la ciudadanía, destinada a asegurar su convivencia pacífica.

B. Convivencia Social.

Esta referida a la Interrelación entre ciudadanos y su entorno. Esto incluye la ausencia de violencia, la tolerancia y la aceptación cultural o social sin que esto trasgreda la Ley; el cumplimiento de las reglas sociales y la simetría de derechos y deberes. Los estudiosos e investigadores han comprobado que la convivencia armonica y pacifica es uno de los factores más trascendentes no sólo para el bienestar, sino para el sostenimiento de la salud.

*La Convivencia Social consiste en el respeto mutuo entre las personas, las cosas y el medio en el cual vivimos y desarrollamos nuestras actividades diarias. Creemos en la importancia de las leyes porque éstas regulan y garantizan el cumplimiento de esa convivencia social. **Los conceptos de Seguridad Ciudadana y Convivencia Social** son en el primer Caso la acción del Estado que busca proteger al ciudadano combatiendo los delitos y faltas; en el segundo consiste en promover el apego a normas básicas de comportamiento, convivencia y respeto a la Ley.*

La presente Gestión Municipal, viene implementando proyectos, planes y estrategias con la finalidad que Tambogrande sea un Distrito Seguro, Ordenado, Limpio y Prospero. Ejecutando Programas y Actividades a fin de promover una Convivencia Armónica entre quienes vivimos, trabajamos o realizamos Actividades en esta Comuna Tambograndina.

C. Definición del Plan Distrital de Seguridad Ciudadana – 2016

El Plan Nacional de Seguridad Ciudadana y Convivencia Social, es el principal Instrumento de Gestión del Sistema Nacional de Seguridad Ciudadana (SINASEC). Contiene la Política Pública establecida por el Consejo Nacional de Seguridad Ciudadana (CONASEC), así como los Objetivos de Corto y Mediano Plazo, Programas y Actividades que en forma coordinada realizarán las Instituciones conformantes del Consejo Nacional de Seguridad Ciudadana.

Esta normativa busca servir de Instrumento Orientador a los Comités Regionales, Provinciales y Distritales de Seguridad Ciudadana. Es decir, los Lineamientos establecidos en este documento servirán para que en los Ámbitos Locales se diseñen y ejecuten los respectivos Planes de Seguridad Ciudadana de acuerdo a nuestra realidad. Este Plan de seguridad Ciudadana de Tambogrande del presente año (2017), con todos sus componetes, estrategias, planes y acciones son monitoriados constantemente por el

D. CODISEC (Comité Distrital de Seguridad Ciudadana).

1.- Concepto:

Los Comités Distritales de Seguridad Ciudadana son órganos ejecutivos y constituyen las células básicas del Sistema, encargados de planear, organizar, ejecutar, coordinar y controlar los planes, programas y proyectos de seguridad ciudadana en el ámbito de su competencia territorial, en el marco de la política nacional diseñada por el Consejo Nacional de Seguridad Ciudadana.

2. Miembros del Comité Distrital

El Comité Distrital es presidido por el Alcalde Distrital de su respectivo Ámbito Territorial y está Integrado por los siguientes miembros.

N°	NOMBRE	AUTORIDAD O REPRESENTANTE	CARGO
1	Dr.Gabriel Antonio Madrid Orue	Alcalde Distrital	Presidente
2	Sr.Edgardo Temoche Zapata	Sub-prefecto de Tambogrande	Miembro
3	My.PNP:Marco Puente Flores	Comisario de Tambogrande	Miembro
4	Sup.PNP Carlos Machare Murillo	Comisario de Cruceta.	Miembro
5	Dra.Cindy Jackeline Ipanaque Ipanaque	Representante del Poder Judicial	Miembro
6	Dra. Yesenia Karla Miroslava Saldarriaga de Bacon	Representante del Ministerio Publico	Miembro
7	Sra.Felicita Mendoza Carmen	Alcaldesa deL C.P Pedregal	Miembro
8	Prof.Antonio Torres Silupu	Alcalde del C.P. Valle de los Incas	Miembro
9	Sr.Ruben Cordova Palacios	Presidente de Juntas Vecinales	Miembro
10	Sr.Carlos Romai Castillo Pintado	Presidemte de Rondas Campesinas	Miembro
11	Sr. Carlos Maza Encalada	Representante de Codelos	Miembro
12	Prof.Guido Montero Chichon	Representande de la sociedad civil.	Miembro
13	Mag.Virginia Atarama Vasquez	Directora Ugel	Miembro

3. Funciones y Atribuciones del Comité Distrital de Seguridad Ciudadana:

- a) Aprobar el plan distrital de seguridad ciudadana.
- b) Establecer la política distrital de seguridad ciudadana.
- c) Formular el diagnóstico de la problemática de seguridad ciudadana y elaborar el mapa distrital de la incidencia delictiva de la jurisdicción.
- d) Formular, ejecutar y evaluar los planes, programas y proyectos para reducir la criminalidad y delincuencia común de su jurisdicción y dictar directivas sobre la materia.

- e) *Promover la organización y capacitación de las juntas vecinales de seguridad ciudadana que desarrollan la Oficina de Participación Vecinal del Municipio y la Oficina de Participación Ciudadana de las Comisarías de su ámbito de competencia territorial, procurando que dichas actividades sean integradas.*
- f) *Promover el desarrollo de programas de bienestar y estímulos que incentiven el desempeño de los efectivos policiales asignados a la seguridad ciudadana.*
- g) *Celebrar convenios institucionales, con conocimiento del CONASEC y apoyar la implementación de iniciativas para mejorar la seguridad ciudadana.*

II. GENERALIDADES:

A. Vision:

Hacer del Distrito de Tambogrande una Ciudad donde se persiva un ambiente de paz, confiable de bienestar que otorgue calidad de vida a sus habitantes garantizando el uso seguro, irrestricto y libre de las áreas públicas.

B. Mision:

El Comité distrital de seguridad ciudadana contribuirá a ejecutar el plan local de seguridad ciudadana del distrito, desarrollando planes, acciones y estrategias conducentes a reducir de la violencia e inseguridad; estableciéndose metas y objetivos susceptibles de ser medidos.

C. Objetivos:

1. ObjetivoGeneral:

Fortalecer el trabajo de Seguridad Ciudadana, contando con la participación de la Comunidad en el Ámbito Urbano y Rural, a fin de proyectar una Imagen que asegure la Planificación, formulación y Ejecución del presente Plan, el cual será ejecutado durante el año 2016, a fin de Reducir los Niveles de Inseguridad en nuestro Distrito, desarrollando un Trabajo Integral con nuestras Autoridades y la Participación Activa de la Población Organizada, mejorando las condiciones de Convivencia Social y calidad de vida de nuestra Ciudadanía.

2. ObjetivoEspecifico:

- a) *Fortalecer y Articular el Plan Distrital de Seguridad Ciudadana.*
- b) *Desarrollar Programas y Proyectos para la Conservación de Espacios Públicos libres.*
- c) *Ejecutar acciones de disuacion y erradicación de los Delitos y Faltas.*

D) Base Legal:

- *Constitución Política de Perú.*
- *Ley N° 27933 Ley del Sistema Nacional de Seguridad Ciudadana, modificada por la Ley N°28863.*
- *Ley N° 27972 Ley Orgánica de Municipalidades.*
- *Ley N° 27238 Ley de la Policía Nacional.*
- *Ley N° 27908 Ley de Rondas Campesinas.*
- *Ley N° 29010 Ley que faculta a los Gobiernos Regionales y Gobiernos Locales a disponer de recursos a favor de la Policía Nacional del Perú.*
- *Decreto Supremo N° 012-2003 aprueba Reglamento de la Ley del Sistema Nacional de Seguridad Ciudadana.*
- *RD N° 797-2008-DIRGEN-PNP/DIRPASEC, del 22 de Agosto 2008.*
- *R.D. N° 0622-2008-IN del 23 de julio 2008, que aprueba la Directiva N° 08-2008-IN/0101.01, Procedimientos para la formulación, aprobación y evaluación de los planes de seguridad ciudadana y las responsabilidades de los miembros que conforman los comités de Seguridad Ciudadana.*
- *Decreto Supremo N° 003-2009-mindes del 27 de Marzo 2009 que aprueba el plan Nacional contra la Violencia hacia la Mujer 2009-2015.*
- *Resolución ministerial N° 1519-2015-IN, que aprueba ala matriz de monitoreo y evaluacion del plan nacional de seguridad ciudadana 2013 - 2018.*
- *Resolución ministerial N° 010-2015-IN, que aprueba la Directiva N° 001-2015 – IN de enero del 2015, lineamientos para la formulación, aprobación, ejecucion y evaluación de los planes de seguridad ciudadana supervicion y evaluación de los comités de seguridad ciudadana.*
- *Resolución ministerial N° 0880-2015-IN de fecha 18/12/2015, que aprueba el manuel de organización y funciones de las juntas vecinales de seguridad ciudadana promovidas por la PNP.*
- *Resolución directorial N° 538-2015-DIRGEN/EMG-PNP; Directiva N° 03–13-2015- DIRGEN-PNP/EMG-DIRASOPE-B, Directivas para la ejecucion del servicio de patrullaje local integrado entre la policía nacional del peru y los gobiernos locales.*
- *Resolucion directorial N° 001-2017-IN/DGSC que aprueba la guía metodológica para el cumplimiento de metas 01,05 y 09 del programa de incentivos a la mejora de la gestión municipal 2017 y la formulación y ejecucion de actividades del PLSC 2017 articulado al pp 0030.*
- *Resolución directorial N° 002-2017-IN/DGSC que aprueba los instructivos para el cumplimiento de metas 01,05 y 09 del programa de incentivos a la mejora de la gestión municipal 2017 y evaluación del cumplimiento de actividades.*
- *Directiva N° 03-13-2015-DIRGEN-PNP/EMG, para la ejecucion del servicio de patrullaje local integrado entre la PNP y los Gobiernos Locales.*
- *Directiva N° 001-2015-IN de enero del 2015, lineamientos para la formulación, aprobación, ejecucion y evaluación de los planes de seguridad ciudadana supervicion y evaluación de los comités de seguridad ciudadana.*
- *Guía metadologica para el cumplimiento de metas 01,05 y 09 del programa de incentivos a la mejora de la gestión municipal 2017 y la formulación y ejecucion de actividades del PLSC 2017 articulado al PP 0030.*

- *Instructivos para el cumplimiento de metas 01,05 y 09 del programa de incentivos a la mejora de la gestión municipal 2017 y evaluación del cumplimiento de actividades.*

E) Alcance

El presente Plan alcanza a todos los integrantes del Comité Distrital de Seguridad Ciudadana del Distrito de Tambogrande y a los operadores del sistema nacional de seguridad ciudadana de la jurisdicción.

- *Comisarias de las jurisdicciones*
- *Ministerio publico de la jurisdicción*
- *Poder judicial*
- *Sub – prefectura*
- *Centros de salud*
- *Rondas campesinas*
- *Juntas vecinales*
- *Codelos*
- *Asosacion de mujeres del distrito*
- *Comedores populares*
- *Asosacion de motaxistas del distrito*

III. DIAGNOSTICO.

A. Geografía y Poblacion

1. Ubicación Geográfica.

*El Distrito de Tambogrande con **código de ubigeo N° 200114**, está ubicado en la parte media (Margen Derecha del Río Piura), aproximadamente a 60 Km de la Ciudad de Piura y a 100 Km del Puerto Marítimo de Paita, tiene una **Altura** de 68 msnm, una **Superficie** de 1,442.81 y una **Temperatura** con una Media Anual de 24° C. Su espacio climático es caluroso, llegando a los 38°C durante los meses de enero, febrero y marzo. Históricamente, Tambogrande como pueblo, fue fundado el **08 de Julio de 1783**, por el Obispo Jaime Martínez de Compañón y Bujanda. Fue elevado a la categoría de Villa, el 27 de noviembre de 1927 y, como **Distrito logró su creación, el 08 de Octubre de 1840**; desde hace muchos años, sus habitantes realizan los esfuerzos necesarios, para conseguir su elevación a la categoría de Provincia.*

2. Límites y Extensión Territorial

*El Distrito de Tambogrande, es uno de los Nueve (09) Distritos que conforman la Provincia de Piura, en el Departamento de Piura. Limita al **Noroeste** con el Distrito de Sullana, al **Noreste** con el Distrito de Las Lomas, al **Este** con el distrito de Frías y Sapillica, al Sur con el Distrito de Chulucanas y al **Oeste** con los Distritos de Piura y Castilla. Su extensión territorial es de 1442.81 Km2.*

3. Densidad Demográfica.

La Densidad Demográfica del Distrito de Tambogrande, está constituida por 71.82 Hab/Km2.

4. Población (Estadísticas proyectadas del INEI)

La Población del Distrito de Tambogrande, está conformada por 119,086 habitantes según Población estimada por sexo, según (ODEI – Piura); de los cuales 62, 941 son Hombres y 56, 145 son Mujeres, divididos en 186 centros poblados agrupadas en 10 Municipalidades Delegadas y 01 Zona Urbana.

a) **URBANA:** La Población Urbana cuenta con una población de **28, 851** de los cuales **15, 757** son hombres y **13, 094** son mujeres.

b) **RURAL:** La Población Rural abarca 186 Centros Poblados cuenta con una población de **90,235** habitantes; de los cuales **42,411** son Hombres y **47,824** son Mujeres.

Estadística Poblacional (Fuente INEI Proyectada)

SEGÚN SEXO			
	HOMBRE	MUJER	TOTAL
URBANO	15,757	13,094	28,851
RURAL	42,411	47,824	90,235
TOTAL	58,168	60,918	119,086

Edad en Grupos Quinelaes

SEGÚN SEXO			
	HOMBRE	MUJER	TOTAL
DE 0 A 04 AÑOS	6,017	7,063	13,080
DE 05 A 09 AÑOS	6,251	7,048	13,299
DE 10 A 14 AÑOS	5,332	6,516	11,848
DE 15 A 19 AÑOS	5,639	6,358	11,997
DE 20 A 24 AÑOS	5,248	6,159	11,407
DE 25 A 29 AÑOS	4,584	5,168	9,752
DE 30 A 34 AÑOS	4,241	4,594	8,835
DE 35 A 39 AÑOS	3,842	4,331	8,173
DE 40 A 44 AÑOS	3,116	3,656	6,772
DE 45 A 49 AÑOS	2,591	2,921	5,512
DE 50 A 54 AÑOS	2,177	2,358	4,535
DE 55 A 59 AÑOS	1,784	2,011	3,795
DE 60 A 64 AÑOS	1,552	1,820	3,372
DE 65 A 69 AÑOS	1,188	1,286	2,474
DE 70 A 74 AÑOS	857.5	892.5	1,750
DE 75 A 79 AÑOS	645.12	698.88	1,344
DE 80 A MAS	559.09	581.91	1,141
TOTAL	58,168	60,918	119,086

Nivel de Estudios (de 05 Años a más)

SEGÚN SEXO			
NIVEL ESTUDIOS QUE APROBÓ	HOMBRE	MUJER	TOTAL
SIN NIVEL	11,309	13,275	24,584
EDUCACIÓN INICIAL	1,583	1,785	3,368
PRIMARIA	19,817	21,469	41,286
SECUNDARIA	11,631	12,106	23,737
SUPERIOR NO UNIVERSIDAD INCOMPLETA	1,574	1,847	3,421
SUPERIOR NO UNIVERSIDAD COMPLETA	1,844	2,079	3,923
SUPERIOR UNIVERSIDAD INCOMPLETA	927	1,133	2,060
SUPERIOR UNIVERSIDAD COMPLETA	1,705	1,922	3,627
TOTAL	50,390	55,616	106,006

Nota: No se ha consignado la población de 0 a 04 años (13,080 Habitantes).

5. Actividad Económica.

La Agricultura es la actividad principal en el Distrito de Tambogrande, con el 82 % de la Producción Económicamente Activa y, la Agroindustria Exportadora con el 18%.

B.- Situación Actual de la Seguridad Ciudadana en el Distrito.

En nuestro Distrito la Problemática de Inseguridad Ciudadana se presenta por la Comisión de Faltas y Delitos que atentan contra la Tranquilidad y la Seguridad de la Comunidad de Tambogrande, tanto en la Zona Urbana como Rural, conforme consta de la información proporcionada por la PNP, Ministerio Público, suprefectura, centro de salud, ugel y Sub Gerencia de Seguridad Ciudadana.

- **Estadísticas sobre violencia, faltas y delitos**

Las estadísticas consolidadas provienen de las siguientes fuentes:

- Comisaria Tambogrande
- Comisaria Cruceta
- Ministerio Público
- Sub Prefectura
- Seguridad Ciudadana
- Centro de Salud
- Ugel
- Inei

DELITOS	AÑO		
	2014	2015	2016
HOMICIDIO	01	01	00
HOMICIDIO CALIFICADO	01	01	03
SICARIATO	00	00	00
EXTORSION	17	23	27
MICROCOMERCIALIZACION DE DROGAS	51	68	73
TENENCIA ILEGAL DE ARMAS	06	07	10
ABORTO	03	05	04
LESIONES	07	08	13
EXPOSICION Y ABANDONO A PERSONAS EN PELIGRO	01	01	02
HURTO (SIMPLE Y AGRAVADO)	153	192	221
ROBO (SIMPLE Y AGRAVADO)	101	143	167
ABIGEATO	81	72	117
ESTAFA	19	17	22
APROBACION ILICITA	07	16	12
USURPACION	17	21	23
DELITOS CONTRA LA LIBERTAD SEXUAL	18	21	26
OMISIÓN A LA ASISTENCIA FAMILIAR	27	34	41
DELITOS CONTRA LA FE PUBLICA	10	13	11
FALSIFICACION DE MONEDA	07	05	09
FALTAS CONTRA LA PERSONA	41	47	56
FALTA CONTRA EL PATRIMONIO	29	26	32
VIOLENCIA FAMILIAR	632	793	742
PANDILLAJE PERNICIOSO	00	00	00
PROSTITUCION CLANDESTINA	23	32	41
CONSUMO DE BEBIDAS ALCOHOLICAS EN LA VIA PUBLICA	91	83	81

NOTA: Los días de mayor incidencia delictiva son los días sábado, domingo y lunes, generalmente a partir de las 18:00 horas.

2. Mapeo de Puntos Criticos

a) Zona Urbana de Tambogrande

Hurto:

- A.A.H.H Sagrado Corazón de Jesús (calle los ficus – c. 5
- A.A. H. H Sagrado Corazón de Jesús (calle los cocos - claveles).
- A.A.H.H Jesús de Nazaret III Etapa (calle américa del norte – Manuel Juárez Alama).
- A.A.H.H los Almendros III Etapa (calle Ricardo Palma- c. 2
- Plaza de Armas – esq. Jr. Catacaos
- Plazuela barrio sur
- Parque - esquina Jr. Huancabamba con Jr. Suyo
- Jr. 9 de noviembre – frente al colegio 14140
- Carretera km 21 puente nuevo
- Mercado central de abasto
- Plazuela barrió sur

Robo:

- A.A. H.H José Carlos Mariátegui (Jr. Santa Rosa – Dren)
- A.A .H.H Froilán Alama (Av. Froilán Alama - Parque)
- Cerro Santa Cruz y Jr. Paita
- Mercado central de Abastos.
- Enrique Núñez (espaldas del Mercado de Abastos)
- Barrio Sur
- Ovalo el Campesino
- Av. Ignacio Schaeffer (semáforo). C.5
- Jr. Morropon – Jr. Paita
- Jr. Jorge Chávez por Parque Andrés Razuri
- Jr. Tacna – Jr. Junín
- Av. Froilán Alama – Av. Circunvalación.
- Carretera km 21 puente nuevo.
- A.A. H.H Sagrado Corazón de Jesús (calle los Olivos – calle los Girasoles)
- A.A. H.H Sagrado Corazón de Jesús (calle los Pinos calle los Ficus)
- calle 4 con dren

Micro comercialización de droga:


- Calle Huanca Bamba(parque)
- Cerro Santa Cruz
- Las Hornillas.
- .A.H.H Sagrado Corazón de Jesús (calle las flores – calle los ficus).
- A.A.H.H Sagrado Corazón de Jesús (calle las Palmera – calle las Rosas)
- A.A. H.H. Froilán Alama (calle N°17). C.1
- Jr. Cusco calle Mariátegui
- Calle Antoni Raimondi por terrenos de cultivo

 **Consumo de drogas:**

- Rivera del rio con Jr. Tacna
- Las Hornillas (campo agrícola)
- Jr. Calle san Martin y Jr. Buenos aires
- Jr. Castilla y Jr. Piura
- Jr. Piura - Jr. Junín

 **Lugares donde se ejerce la prostitución clandestina**

- Av. Circunvalación (calle Corta)
- A.A.H.H. Buenos Aires – Jr. Jorge Chávez (Hospedaje El Pez).
- Urbanización Popular Mario Fon García (Calle Señor de los Milagros –Jr. Ismael Crisanto).
- Calle los girasoles – c.3

 **Asalto a mano armada**


- Mercado de Abastos
- Jr. suyo y Jr. Tumbes
- Jr. Huancabamba con rivera del rio Piura

 **Contrabando**

- Carretera Sullana – puente kilómetro 21
- Godofredo García Baca(ex manhattan)
- Panamericana cruce Sullana

 **Estafas**

- Mercado de Abastos

 **Usurpación**

- Calle Buenos Aires con (Jr. Ancash)
- Jr. Suyo - Jr. Lima
- Calle buenos aires – Jr. Cusco

 **Lugares de venta y consumo de bebidas alcohólicas en la vía Pública.**

- Jr. Piura esquina Jr. Catacaos
- Jr. Piura esquina con Jr. Sechura
- Jr. Piura – Jr. Paita
- Jr. Huancabamba – Parque
- Jr. Paita – Jr. Sullana
- AA.HH. Sobre Vivir (calle Andrés Muller – Susana Sawyer)
- Jr. Jorge Chávez – calle Miguel Grau
- Av.chaeffer – calle las dalias

 **Lugares de mayor incidencia de accidentes de tránsito.**

- Ovalo El Campesino.
- Av. Circunvalación
- AV- Andrés Razuri
- Carretera Km. 21- puente
- Av. Froilán Alama

b) Centro Poblado de Cruceta:

 **Hurto**

- Cruceta Centro
- AA.HH. San miguel bajo – (Av. Los Jardines – Terreno del Estado)
- Calle. Miraflores – Jr. Bolívar
- Los tamarindos con Alfonso Ugarte
- AA.HH.san miguel
- Parque – av. reforma agraria

 **Robo**

- AA.HH. Víctor Raúl
- Cruceta Centro
- Posta Centro de Salud
- Av. Juan Velazco Alvarado

 **Lugares donde se ejerce la Prostitución Clandestina:**

- AA.HH. Víctor Raúl – calle las peceras
- AA.HH Tupac Amaru - (Av. Jesús María - Con Pasaje Hermanos
- Calle los almendros con av. reforma agraria

 **Lugares de micro comercialización de drogas:**

- AA.HH. Víctor Raúl (Junta de usuario – CP Cruceta Centro)
- Reservoirio Elevado.

3. Mapeo de Zonas de riesgo

a) Zona Urbana de Tambogrande:

 **Espacios públicos abandonados**

- AA.HH Sagrado Corazón de Jesús (calle los Ficus – calle Geraneos).
- Parque san Martín.
- Calle 19 carretera Sullana
- Calle buenos aires con Alfonso Ugarte

 **Lugares con nula o escasa iluminación:**

- Fernando Panta Panta.
- Pedro Atusparia.
- Parque San Martín.
- Calle Enrique Nuñez (Detrás del mercado central).

- *Sagrado Corazon de Jesus (Puesto de Salud)*
- *Av. Andrés Razuri – playa de estacionamiento – estadio.*
- *A.A H.H. Sagrado Corazón de Jesús - calle los Ficus*
- *Av. Circunvalación. Con dren fluvial*
- *Av. Circunvalación con av. Froilán alama*
- *Jr. Con calle rimac*
- *Jr. Piura con jirón los reyes*
- *Av. Froilan alama con calle 8*
- *Carretera Sullana con calle 3*
- *Av froilan alama con calle 1*
- *Calle s/n con centro materno infantil*
- *Calle s/n con calle los Geraneos*
- *Calle mariategui con jr. Jorge chavez*
- *Prolog. Jr. Morropon con calle andres Razuri*
- *Calle s/n con la rivevera del rio piura*
- *Jr. los Reyes (cerro santa cruz)*

 **Lugares de inadecuada señalización en seguridad vial.**


- *Jr. Lima y Jr. Frías.*
- *Mercado central de Abastos.*
- *Av. Andrés Razuri – Av. Arambulo Santín*
- *Av. Andrés Razuri – 9 de noviembre*
- *Jr. Salitral – jr. Tumbes*

 **Paraderos informales.**

- *Mercado de Abasto*
- *Ovalo el campesino – altura de la Av. Circunvalación*
- *Cruce Tambogrande (carretera Sullana)*
- *Av. Andrés Razuri (cementerio)*
- *Jr. Lima – Jr. Yapatera*
- *Jr. Lima – Jr. Frías*
- *Jr. Piura – Jr. Catacaos*
- *Jr. Tumbes – Jr. Salitral*
- *Jr. Piura – Jr. Yapatera*
- *Jr. Suyo – Paita*
- *AA.HH Jesús de Nazaret (calle Manuel Juárez Nima – Calle Virgen del Pilar)*
- *Calle andres Razuri – prolog. Jr. Morropon*

 **Lugares de comercio ambulatorio.**

- *Jr. Jorge Chavez – calle Miguel Grau*
- *Jr. 09 de Noviembre*
- *Av. Schaeffer (Ovalo el Campesino)*
- *Mercado de Abastos*

 **Locales Comerciales sin Licencia.**

- *Jr. Catacaos – Jr. Piura*

- Jr. Piura -Jr. Castilla
- Av. Circunvalacion. Prolog. Jr. piura
- Av. Froilán Alama – c.3
- Calle 1 – c.2
- Call 6 – c.1

Lugares de Riñas Frecuentes.

- Mercado de Abastos (vivanderas)
- Ovalo el campesino

Focos infecciosos (basura, aniego, etc)

- Jr. Tacna – rivera del rio Piura
- Jr. Huancabamba – jr. Yapatera
- Jr. tacna – c.4
- Jr. tacna – jr. junin
- Jr. Huancabamba – jr. Yapatera
- Jr. tacna – jr. junin

Congestion vehicular

- Ovalo
- Mercado
- Jr. 09 noviembre – carlos mariategui

b) Centro poblado de cruceta:

Lugares con nula o escasa iluminación:

- AA.HH. Victor Raúl (calle Piura, Av. Ingreso Principal)
- AA.HH. Victor Raúl (Altura casa del Agricultor)
- AA.HH. San Miguel Alto – I.E. San Lorenzo
- AA.HH. San Miguel bajo – Propiedad de I.P.D
- AA.HH. San Miguel Bajo – Por psj. s/n.

Lugares de Inadecuada señalización en seguridad vial:

- AA.HH. Victor Raul–Junta de Usuario
- AA.HH. Victor Raul – Plaza del servidumbre del canal
- AA.HH. Victor Raul – calle s/n
- AA.HH. Victor Raul – prolongación Jesus Maria
- AA.HH. San Miguel Alto
- Av. Los Jardines – Terreno del estado
- Calle los laureles
- Av. Reforma Agraria
- Av. Los Almendros
- AA.HH. Tupac Amaru
- Av. Jesus maria

 **Paraderos Informales:**

- Av. San Lorenzo
- Av. Reforma Agraria
- Av. Jesus Maria
- Coliseo
- AA. HH. tupac amaru
- calle Micaelabastidas
- Junta de usuarios

 **Lugares de comercio ambulatorio:**

- Av. Ingreso Principal
- Av. Reforma Agraria
- Plataforma
- Cruceta Centro
- Ramon castilla con tupac amaru
- Calle s/n con colegio primario
- Av martires de chucaray

4. Problemática en el Ambito Educativo: Fuente UGEL - Tambogrande

Las estadísticas del siguiente cuadro provienen principalmente de la UGEL y de algunos colegios cuya información no fue proporcionada por la UGEL

CASOS	AÑO
	2016
Abandono o deserción escolar	37
Consumo de alcohol y drogas entre niños y adolescentes	13
Violencia sexual	03
Embarazo en adolescente	19
Pandillaje escolar	0
Violencia familiar	69
Maltrato escolar (profesor alumno)	0

• **Estrategias:**

-Realizar charlas de sensibilización sobre prevención de trata de personas, Bullying, maltrato infantil, violencia familiar, embarazo en adolecente, consumo de drogas dirigido a los alumnos de las diferentes instituciones educativas

5. Problemática de salubridad.

La estadística e información requerida proviene de las siguientes fuentes

- Centro de Salud (MINSAs – Tambogrande)
- SIS
- ESSALUD

LUGARES INFECCIOSOS Y CONTAMINANTES COMO COLECTORES DE AGUAS SERVIDAS, RELLENOS SANITARIOS, ANIEGOS, AGUAS ESTANCADAS, OTROS.	<p>-AA.HH. Sagrado Corazón Conocido Como "Huaca Blanca".</p> <p>-Cauce De La Quebrada Bonapira.</p> <p>-Parte Posterior Del Mercado Central De Tambogrande.</p> <p>-AA.HH. Godofredo García Baca.</p> <p>-AA.HH. Los Almendros (Cerca Planta Tratamiento De Agua Y Estadio Municipal</p>
ATENCION DE ENFERMEDADES ENFECTOCONTAGIOSO(ENFEREMEDADES DE TRANSMISION SEXUAL, TUBERCOSIS, DENGUE, OTROS	<p>- MINSA: 09 casos de transmisión sexual, 03 casos de tuberculosis, 232 casos de dengue.</p> <p>- ESSALUD: 07 casos de transmisión sexual, 02casos de tuberculosis, 186 casos de dengue.</p> <p>- SIS: esta incorporado en MINSA.</p>
EPIDEMIA DE ACUERDO A LA ZONA	<p>- Dengue</p>
DESNUTRICION INFANTIL	<p>- MINSA: 31 casos</p> <p>- ESSALUD: 27</p> <p>- SIS: está incorporado en MINSA.</p>
ACCESO A OTROS CENTROS DE SALUD EN INFRAESTRUCTURA DE LOS MISMOS	No existe
OTROS DE ACUERDO A LA IMPORATANCIA	No existe

- **Estrategias:**

- Realizar charlas preventivas contra dengue, chikunguya y zika dirigido a alumnos de nivel secundario.
- Realizar charlas de prevención contra enfermedades de transmisión sexual dirigida a alumnos de nivel secundario.

6.- Problemática en el Ambito Familiar: (Fuente: PNP –Ministerio Publico, sub-prefectura, Serenazgo

La violencia familiar es un problema importante de salud pública y produce consecuencias muy negativas en todos los miembros de la familia y en el conjunto de la sociedad, en el distrito de Tambogrande, se han registrado 632, 793,742 casos durante los años 2014, 2015,2016 respectivamente.

- **Estrategias:**

- Instruir a las victimas de violencia familiar los pasos a seguir para una adecuada denuncia.
- Realizar charlas de prevención y sensibilización sobre violencia familiar, dirigido a alumnos y padres de las difentes I.E.

7. Problemática de Seguridad vial

La falta de seguridad vial en el distrito de Tambogrande ha sido la razón de un incremento en los accidentes de tránsito, ocasionados por choferes irresponsables por falta de una adecuada cultura en seguridad vial.

- **Estrategias:**

- Realizar capacitaciones y charlas de sensibilización a choferes de servicio público, mototaxistas, adolescentes, padres de familia y público en general.

8. Problemática en el Ambito del Medio Ambiente.

Se ha detectado Tala ilegal de arboles.

- **Estrategias:**

- Operativos en zona de riesgo
- Realizar charlas a la población rural y a la comunidad campesina del bosque seco sobre Tala Ilegal de Arboles.

9. Problemática por la Explotación del Trabajo Infantil. (Fuente Ministerio Publico)

Se ha detectado casos de menores de edad trabajando en empresas y/o bares

- **Estrategias:**

- Impartir charlas al respecto en colegios e institutos.
- Realizar operativos para erradicar la explotación del trabajo infantil.

IV. RECURSOS

A. HUMANOS

1.- Nombre Del Presidente Del Codisec Y Sus Mienbros

NOMBRE Y APELLIDO	INSTITUCION A LA QUE RESPRESENTA	UBICACIÓN	TELEFONO	CORREO ELECTRONICO	RECURSOS HUMANOS	RECURSOS LOGISTICOS
Dr. Gabriel Antonio Madrid Orue	Alcalde Distrital	Jr. Castilla N° 449 Tambogrande	073-368413	gabrielmadrido@hotmail.com	01 Alcalde, 01 Asistente 01 Secretaria	03 Escritorios, 02 Computadoras, 02 CPU ,01 Impresora ,01 Armario, Cuenta con local propio.
Sr. Edgardo Temoche Zapata	Sub- prefectura del Distrito de Tambogrande	Calle Sullana S/N (frente a la I.E Tomas Echeandia- Tambogrande	#968806950	Edgardo14_01@hotmail.com	01 Gobernador , 01 Secretaria	01 Computadora, 01 CPU ,01 Impresora, 02 Escritorios, 02 Armarios, Cuenta con local propio.
My PNP: Marco Puentes Flores	Comisario de Tambogrande	Jr. Paita con Jr. Sullana - Tambogrande	#979477529 073-368258		32 Efectivos policiales (31 sub efectivos , sub -alternos y 01 Oficial)	01 Unidad Móvil (camioneta), 03 Motocicletas, 05 computadoras, 03 Impresoras, 05 CPU, 07 Escritorios, Cuenta con local propio.
SUP. PNP Carlos Machare Murillo	Comisario del Centro Poblado de Cruceta	Calle Jesús María S/N – Centro Poblado Cruceta –Distrito de Tambogrande	#964597130	comisariacruzeta@hotmail.com	18 efectivos Policiales	02Motocicletas, 03 Computadoras, 03 CPU, 02 Impresoras, 03 Escritorios, 02 armarios, Cuenta con local propio.

Dra. .Cindy Ipanaque Ipanaque	Represéntate del Poder Judicial	Calle Huanca Bamba 572 - Tambogrande	(073) 368618		01 Juez, 01 Asistente de Juez, 03 Secretarios Judiciales, 03 Asistentes Judiciales, 01 Especialista de audio, 01 Asistente Social, 01 Recepcionista, 01 Vigilante	11 Computadoras, 11 CPU, 05 Impresoras, 07 Escritorios, 01 Armarios, 01 Fotocopiadora, 01 Teléfono, 03 Ventiladores, Cuenta con local alquilado.
Yesenia Karla miroslava Saldarriaga lores de bacón	Representante del Ministerio Publico	Calle Salitral N° 273 Tambogrande	969928684	yeseniasaldarriaga@hotmail.com	09 Fiscales, 01 Recepcionista, 04 Asistentes en función fiscal, 25 , 02 Notificadores, 02 Choferes, 03 Vigilantes	,15Computadoras, 15 CPU, 05 Impresoras, 19 Escritorios, 18 Armarios, 01 Fotocopiadora, 02 Aires Acondicionados, 01 Camioneta, 01 Teléfono, 05 Ventiladores, Cuenta con local alquilado.
Sr. Carlos Romain Castillo Pintado	Representante de Rondas Campesinas	C.P Atahualpa –Valle de los Incas - Sinchi Roca	#965950354	Compatriota1983@hotmail.com	10,000 ronderos	No cuenta con local
Sr. Rubén Córdova Palacios	Coordinador Distrital de las Juntas vecinales	AA.HH Buenos Aires Mz "C" Lote 1- Tambogrande	#953673069	compatriota@hotmail.com	130 miembros de juntas vecinales	No cuenta con local
Sra. Felicita Mendoza Carmen	Alcaldesa de la M.C.P. Pedregal	Carretera Sullana – Tambogrande Km 10.69.5	975505636	Raquelf.mc@hotmail.com	04 Funcionarios, 01 Serenazgo	04 Computadoras, 01 Impresora, 01 Fotocopiadora, 03 Escritorios, 100 Sillas de Plástico.

Prof. Antonio Torres Silupù	Alcalde del C.P Valle los Incas	Centro Poblado Atahualpa S/N, Valles los Incas	#969864231	Atoche102@hotmail.com	02 Administrativos, 01 jefe de personal, 01 Mesa parte, 01 Asesor legal, 01 Contador, 02 Serenazgo, 01 Vigilante de cementerio	,02 Computadoras, 02 Impresoras, 01 Laptop, 01 Fotocopiadora, 02 Forgonetas, 03 Motos, 01 Televisor.
Mag. Virginia Atarama Vásquez	Directora Ugel	AH. FROILAN ALAMA S/N TAMBOGRANDE	#973360402		01 Director, 01 Recepcionista, 07 Secretarias, 02 Vigilantes	13 Armarios, 13 Escritorios, 10 Computadoras , 10 CPU, 05 Impresoras, 04 Ventiladores, Cuenta con local propio
Sr. Carlos Albino Maza Encalada	Representante de Codelos	Jr. Lima N° 720	#969134800			No cuenta con local propio
Sr. Guido Montero Chicchon	Representante de la sociedad civil	Jr. Arequipa N° 211 – Tambogrande	#947584136	guidochicchon@hotmail.com	01 Juez	No cuenta con local propio.

- **Funcionarios De La Municipalidad**

GERENTES Y SUB GERENTES				
N°	CARGO	APELLIDOS Y NOMBRES	DNI	TELEF.
1	Gerente Municipal	Abg. Carrion Juarez David	42470240	# 985834770
2	Gerente De Administracion	Cpc. Vilchez Holquin, Juan Carlos	42854964	984067822
3	Gerente De Administración Tributaria	Econ.Pasapera Maldonado Octaviano Augusto	02602973	#990094154
4	Gerente De Asesoría Jurídica	Abog. Guaylupo Rosas Edgar Alberto	02824976	961962015
5	Gerente De Desarrollo Económico Y Gestion Ambiental	Econ. Cordova Garcia, Flor De Maria	40556432	973863577
6	Gerente De Planeamiento, Presupuesto Y Opi	Lic. Vargas Caqui Luzmila Miriam	02897537	969219121
7	Gerente De Servicios Comunales	Cpc. Pacherras Cordova, Jose Alejandro	02883001	956125943
8	Gerente De Servicios Sociales	Ing. Ramos Yesquen Teodoro	02875267	964918356
9	Gerente De Servicios Técnicos De Ingeniería	Ing. Oliva Reto, Julio Wilfredo	40435946	969205520
10	Procuraduría Pública Municipal	Abog. Seminario Herrera Maria Del Socorro		#956126400
11	Secretario General	Prof. Saavedra Farfan Wilson Joel	44929833	# 969420606
12	Secretario Técnico De Defensa Civil	Prof. Chero Aquino, Maria Milagros	41296314	949851138
13	Sub Gerente De Abastecimiento Y Control Patrimonial	Ing. Carreño Yarleque Edwin Cristian	42218129	950098062
14	Sub Gerente De Acotación, Registro Y Fiscalización	Abog. Crisanto Hidalgo Juan Abraham	02744878	953662706
15	Sub Gerente De Agua Y Alcantarillado	Ing. Q. Encalada Chicchon Luis Antonio	43041316	# 963515293
16	Sub Gerente De Catastro Y Habilitación Urbano - Rural	Arq. Delgado Panta, Irina Magaly	18123282	968290535
17	Sub Gerente De Contabilidad	Cpc. Arrieta Palacios Juan Roberto	02885552	#968020585
18	Sub Gerente De Desarrollo Rural Y Agrario-Casa Del Agricultor	Ing. Castillo Vera, Mario		948401152
19	Sub Gerente De Educación, Cultura Y Deporte	Prof. Zeta Juarez, Nestor	02867262	969123098
20	Sub Gerente De Ejecución Coactiva	Gonzales Noblecilla Maria Del Pilar	41415982	970493981
21	Sub Gerente De Estudios	Br. Econ. Rivas Panta Vardon Ray	44183212	959914587
22	Sub Gerente De Infraestructura Y Desarrollo Urbano Rural	Arq. Vega Yanayaco, Jose Luis	03682660	994545734
23	Sub Gerente De Maquinaria Y Equipo	Silva Durand Esteban	02751500	# 948816807
24	Sub Gerente De Mercado Y Camal	Valdiviezo Delgado Cesar Augusto	80667911	938112449
25	Sub Gerente De Ornato Y Areas Verdes	Dominguez Crisanto Cesar Augusto	02819278	995805544
26	Sub Gerente De Programación De Inversiones - Opi	Econ. Castillo Ojeda Jorge Luis	43000264	968854198
27	Sub Gerente De Recursos Humanos	Valdiviezo Roman Maria Felix	02797491	968180698
28	Sub Gerente De Registro Civil	Palacios Palacios Jesus Maria	02745938	957504698
29	Sub Gerente De Seguridad Ciudadana	Coronel Ep -Lic. Adm. Rondo Galarreta, Roberto Wenceslao	42247628	943286351
30	Sub Gerente De Tecnología De La Información Y Comunicación	Ing. Ladera Espinoza Johan Huebner	40834013	969641819
31	Sub Gerente De Tesorería	Sosa Zapata David Jose	02885232	#945545075
32	Sub Gerente De Transporte Y Circulación Vial	My® Segura Espinoza Pedro Pablo	43312074	994648521
33	Sub Gerencia De Demuna Y Omaped	Abog. Roa Gonzales Miguel Antonio	42189779	# 971167701
34	Jefe De Organo De Control Institucional	Cpc Montero Calle Ernesto Rimbaldo	02845536	969040904
35	Jefe De Imagen Institucional	Lic. Com. Xuxa Tatiana Gutierrez Garcia	45601039	990206557
36	Coordinador De Programa Vaso De Leche Sisfoh	Prof. Pulache Palacios Andres	02754263	968985445
37	Enc. Oficina De Remuneraciones	Briceño Maza Irving David	46469674	968714097
38	Encargado De Almacen General	Espino Cucho Angel Eduardo	21513550	#954652137
39	Encargado De Control Patrimonial	Palacios Navarro Clodo Aldo	43858728	971765982
40	Encargado De Participación Ciudadana	Prof. Seminario Castillo Julio Cesar	02759996	965042548
41	Encargado De Unidad Local De Focalización - Ulf	Econ. Raul Ignacio Frias Raymundo	02755522	943228760
42	Enc. Archivos General	Vilela Ojeda Jose Miguel	02746078	971659120

2.-Ubicación De La Municipalidad Distrital De Tambogrande Y Secretaria Tecnica De Seguridad Ciudadana

- *Se Encuentra Ubicado En Jr. Castilla N° 449 – Tambogrande – Piura*
- *Central Telefonica: 073368413*
- *Anexo De Secretaria Técnica: 261*
- *Correo Electrónico: mdt@munitambogrande.gob.pe*

3.- Servicio De Policia Municipal - Numero De Efectivos

- *Encargado: Jose Nils Temoche Farfan*
- *Numero De Efectivos: 13 efectivos*

4.- Servicio De Serenazgo:

- Numero de efectivos totales:44 serenos*
- Cantidad de canes: No Cuenta*
- Centro de comunicaciones y operaciones: No Cuenta*
- Cantidad de teléfonos: 06*
- Numero de vehículos: 02 camionetas, 07 motos*

5.- Defensoría Municipal del Niño y del Adolescente

- *Jefe De DEMUNA – (Dr. Miguel Roa Gonzales)*
Cel: 971167701
Ubicación: Jr. Tumbes S/N Ex Policlínico Municipal-Tambogrande.
- *Centros De Emergencia De La Mujer: No Cuenta*

6.- Actividades De Proyección Social

• PROGRAMA VASO DE LECHE

Coordinador de vaso de leche:

- *Prof. Andrés Pulache Bereche*
- *Celular: 963335209*
- *Ubicación: Jr. Tumbes 472*

Comités de vaso leche: 223 comités

- *zona urbana: 22comites*
- *Zona rural: 201 comités*

CP3	15
PEDREGAL	10
MALINGAS	16
CURVAN	23
MARGEN IZQUIERDA	51
VALLE DE LOS INCAS	31
LA PEÑITA	19
CRUCETA	19
TEJEDORES	17

B. POLICÍA NACIONAL DEL PERU:

En el distrito de tambogrande existen dos comisarias: tambogrande y cruceta

1. Nombre del comisario de tambogrande:

- Nombre: Mayor P.N.P Marco Puente Flores
- Celular: #945350519

Nombre del comisario de cruceta:

- Nombre: Sup.P.N.P Carlos Machare Murillo:
- Celular: #964597130

2. Nombres, Ubicación Y Teléfonos De Las Comisarias:

Comisaria Distrital De Tambogrande

- Ubicación: Jr. Paita con Jr. Sullana - Tambogrande
- Teléfono: 073-368258

Comisaria Centro Poblado De Cruceta.

- Ubicación: Calle Jesus Maria S/N – Centro Poblado Cruceta –
- Teléfono: 964597130

3. Numero De Efectivos Policiales (Por Comisaria)

- 32 Efectivos Policiales (Comisaria De Tambogrande)
- 18 Efectivos Policiales (Comisaria De Cruceta)

4. Numero Y Tipo De Unidades Móviles(Por Comisaria)

- Comisaria De Tambogrande: 01 camioneta - Nissan Frontier
: 03 motos tornado 250cc
- Comisaria Centro Poblado De Cruceta: 02 moto honda.

5. Actividades, programas que desarrollan la comisaria y acciones de prevención en el marco del plan de seguridad ciudadana a través de la oficina de participación ciudadana.....

Se esta consignando el numero de conformantes de cada programa mas no la relacion nominal ya que las comisarias no proporciona; asimismo no se ha gestionado requerimientos de insumos a sus respectivas unidades ejecutoras.

- A.- Club De Menores: 10 Integrantes
- B.- Policia Escolar: 30 Integrantes
- C.- Patrullas Juveniles: 02 Patrullas
- D.- Juntas Vecinales: 03 Juntas Vecinales
- E.- Red De Cooperantes: 05 Integrantes
- F.- Brigada De Autoproteccion Escolar: 02 Brigadas

6. Señalar si se realiza el Patrulleje integrado con el serenazgo, especificando las características (frecuencia, horarios u otros).

- *Si se realiza patrullaje integrado, mototizado con una frecuencia de 2 patrullajes semanales, con una duración de 06 horas en el primer y segundo turno (de 08.00 a 14.00 horas y de 16.00 a 22.00 horas).*
-

7.-Indicar nombre, ubicaion y teléfono de sedes policiales ubicadas en la jurisdicción investigación criminal, antidrogas, contra el terrorismo, control de transito, emergencia o patrullaje motorizado, protección de disturbios, división de turismo, prevención e investigación de robo de vehiculos.....NO CUENTA

C.- ORGANISMOS PÚBLICOS ADSCRITOS AL MINISTERIO DEL INTERIOR

OFICINA NACIONAL DE GOBIERNO INTERIOR

-SUB PREFECTURA

- **Nombre de la autoridad: Sr. Edgardo Temoche Zapata**
- **Ubicación: calle Sullana N°325**
- **Correo electrónico: edgardo14-01@hotmail.com**

• **D.- SECTOR JUSTICIA**

1. Nombres de los jueces de paz (letrados y no letrados) y jueces penales, con sus correos electrónicos.

- *Juez de Paz No Letrados de Primera Nominacion: Rodrigón Salomon Zapata*
- *Juez de Paz No Letrados de tercera Nominacion: Wilmer Nima Panta*
- *Juez de Paz No Letrado de segunda Nominacion: Guido Montero Chichón*
- *Juez especializado del juzgado mixto del distrito de tambogrande con funciones de juzgado unipersonal: Dr. Elio cesar Gamarra Herrera*
- *Juez del juzgado de paz letrado con funciones en investigación preparatoria: Adaia More Huaman*

2. Ubicación de las sedes de los juzgados y teléfonos

- *Juzgado de primera nominación : Jr.castilla s/n
Celular: #9690884491*
- *Juzgado de segunda nominación: Jr. Piura N° 846
Celular: 972617797*
- *Juzgado de terceranominación: calle Arequipa N° 211
Celular: #947584136*
- *Juzgado Mixto con Funciones de Juzgado Unipersonal: Calle Huanca bamba 572
– Tambogrande
Teléfono: (073)368918.*
- *Juzgado de Paz Letrado con Funciones de Investigación Preparatoria: Calle
Huanca bamba 572 – Tambogrande.*

Teléfono: (073)368918.

3. Ubicación de los establecimientos penitenciarios –INPE y teléfonos.....No cuenta

4. Ubicación De Las Defensorías De Oficios Y Telefonos.

- Defensor Publico: Daniel Vicente Reyes Estrada*
- Ubicación: Calle Lima N° 495 – Tambogrande*
- Celular: 945698697.*

E.- MINISTERIO PÚBLICO

1.- Nombres De Los Fiscales y correos electrónicos

Fiscales provinciales

Carlos Córdova Crisanto – cacord12@hotmail.com

Yesenia saldarriaga lore- yeseniasaldarriaga@hotmail.com

Victor bonofaz lopez- vinofaz@hotmail.com

Fiscales adjuntos

Ana solar Villalta- anasoval@hotmail.com

Otilia Cisneros Colchado- otiliaciscolchado@hotmail.com

Kati moreno Salazar- katimorenosa@hotmail.es

Ana maria Canova loro-anitacanova@hotmailcom

2.- Ubicacion De Las Sedes y Teléfonos Respectivos.

- **Ubicación:** Calle Salitral N° 273 Tambogrande
- **Teléfono:**

F.- SECTOR EDUCACIÓN

Directora UGEL

Lic: Virginia Atarama Vasquez

Ubicación: AA.HH Froilán Alama S/N (espaldas de la casa de mujer)-. Tambogrande.

Celular:

1.- Numero de instituciones educativas de nivel inicial, primario y secundario

Nivel Inicial: 126

Nivel Primario: 121

Nivel secundario: 32

Relacion de instituciones de nivel inicial, primaria y secundaria existentes en el distrito de tambogrande.

EDUACION NIVEL INICIAL

N°	Código modular	Nombre de IE	Nivel Modalidad /	Gestión / Dependencia	Dirección de IE
01	0613885	069 SEÑOR DE LA AGONIA	Inicial - Jardín	Pública - Sector Educación	SINCHI ROCA
02	0675231	360 SAN MARTIN DE PORRES	Inicial - Jardín	Pública - Sector Educación	SAN MARTIN MZ CP-3 LOTE 1
03	0259473	014 MARIA DEL CISNE	Inicial - Jardín	Pública - Sector Educación	CARRETERA CRUCETA S/N
04	0259853	012 JOSE ASUNCION PALACIOS ARAMBULO	Inicial - Jardín	Pública - Sector Educación	JIRON SALITRAL 324
05	0535781	15262	Inicial - Jardín	Pública - Sector Educación	EL PAPAYO
06	0571232	058	Inicial - Jardín	Pública - Sector Educación	PUEBLO LIBRE
07	0571265	039	Inicial - Jardín	Pública - Sector Educación	PEDREGAL
08	0571299	040	Inicial - Jardín	Pública - Sector Educación	COLERA CP 2
09	0571323	037 ANDRES RAZURI	Inicial - Jardín	Pública - Sector Educación	ANDRES RAZURI
10	0571356	14924 DANIEL ALCIDES CARRION	Inicial - Jardín	Pública - Sector Educación	MALINGAS
11	0613794	093	Inicial - Jardín	Pública - Sector Educación	LAS MONICAS
12	0613828	094	Inicial - Jardín	Pública - Sector Educación	CHICA ALTA
13	0613851	171	Inicial - Jardín	Pública - Sector Educación	CALLE CALLEJONES S/N
14	0626846	15402	Inicial - Jardín	Pública - Sector Educación	ATAHUALPA
15	0673418	224	Inicial - Jardín	Pública - Sector Educación	YOQUE YUPANQUI
16	0674705	371	Inicial - Jardín	Pública - Sector Educación	PROGRESO BAJO S/N
17	0674713	372	Inicial - Jardín	Pública - Sector Educación	HUALTACO II
18	0718957	15406	Inicial - Jardín	Pública - Sector Educación	LA GREDA
19	0737767	449	Inicial - Jardín	Pública - Sector Educación	LA RITA
20	0737775	20153	Inicial - Jardín	Pública - Sector Educación	SANTA ANA
21	0737783	467	Inicial - Jardín	Pública - Sector Educación	CARRETERA PUEBLO NUEVO DE TEJEDORES
22	0737791	469	Inicial - Jardín	Pública - Sector Educación	TEJEDORES BAJO
23	0737809	470	Inicial - Jardín	Pública - Sector Educación	LA PEÑITA
24	0841577	NIÑO JESUS DE PRAGA	Inicial - Jardín	Privada - Particular	JIRON LIMA 284
25	0937813	489 JOSE MARIA VELAZ	Inicial - Jardín	Pública - Sector Educación	GUARAGUAOS BAJO
26	0937870	497 VIRGEN DE GUADALUPE	Inicial - Jardín	Pública - Sector Educación	VALLECTO SECTOR 15-8
27	0937904	499	Inicial - Jardín	Pública - Sector Educación	PROGRESO ALTO
28	0937938	704	Inicial - Jardín	Pública - Sector Educación	LOCUTO
29	0937961	15036	Inicial - Jardín	Pública - Sector Educación	BELLA ESPERANZA KM39 S/N
30	0937995	828 DIVINO NIÑO JESUS	Inicial - Jardín	Pública - Sector Educación	GUARAGUAOS ALTO

31	0938050	830	Inicial - Jardín	Pública - Sector Educación	AYAR AUCA
32	0938084	727 DIVINO NIÑO JESUS	Inicial - Jardín	Pública - Sector Educación	CHARAN COPOSO
33	0938118	731	Inicial - Jardín	Pública - Sector Educación	EL CARBON
34	0938142	732 VIRGEN DE MONSERRAT	Inicial - Jardín	Pública - Sector Educación	PALOMINOS
35	0938175	752	Inicial - Jardín	Pública - Sector Educación	SAN ELOY
36	0938233	757	Inicial - Jardín	Pública - Sector Educación	SANTA ROSA MZ C-P LOTE 14
37	0938266	20160	Inicial - Jardín	Pública - Sector Educación	LA CORUÑA
38	1016989	781	Inicial - Jardín	Pública - Sector Educación	AYAR UCHU
39	1017029	NIÑO JESUS DE PRAGA	Inicial - Jardín	Pública - Sector Educación	CALLE HEROES DEL CENEP S/N
40	1017060	783	Inicial - Jardín	Pública - Sector Educación	EL SALTO
41	1017102	784	Inicial - Jardín	Pública - Sector Educación	SAN PEDRILLO
42	1017185	801	Inicial - Jardín	Pública - Sector Educación	VILLA FROILAN ALAMA
43	0937847	496	Inicial - Jardín	Pública - Sector Educación	SAN FRANCISCO DE ASIS
44	0259457	008	Inicial - Jardín	Pública - Sector Educación	SAN ISIDRO MZ 10 LOTE 4
45	1238112	JEAN PIAGET	Inicial - Jardín	Privada - Particular	JIRON PROLONGACION - CATACAOS - TAMBOGRANDE S/N
46	1206689	15018 CORONEL ANDRES RAZURI	Inicial - Jardín	Pública - Sector Educación	CALLE JORGE CHAVEZ 200
47	1206408	SEÑOR DE LOS MILAGROS	Inicial - Jardín	Privada - Particular	CALLE LOS LAURELES S/N
48	0938209	756	Inicial - Jardín	Pública - Sector Educación	CARRETERA SULLANA KM 21
49	1238070	14140 NUESTRA SEÑORA DE FATIMA	Inicial - Jardín	Pública - Sector Educación	AVENIDA 9 DE NOVIEMBRE S/N
50	0938027	15396	Inicial - Jardín	Pública - Sector Educación	SAN ISIDRO MZ C-P LOTE 6
51	1236082	14920 ALMIRANTE MIGUEL GRAU	Inicial - Jardín	Pública - Sector Educación	AVENIDA REFORMA AGRARIA S/N
52	1516293	912	Inicial - Jardín	Pública - Sector Educación	JESUS DEL VALLE
53	1516285	911	Inicial - Jardín	Pública - Sector Educación	MANCO CAPAC
54	1516277	910	Inicial - Jardín	Pública - Sector Educación	LOS ZAPATA
55	1516269	909	Inicial - Jardín	Pública - Sector Educación	BELLO HORIZONTE
56	1516251	906	Inicial - Jardín	Pública - Sector Educación	QUEBRADA PARRALES
57	1516244	905	Inicial - Jardín	Pública - Sector Educación	SANTA PAULA
58	1516236	904	Inicial - Jardín	Pública - Sector Educación	SAN MIGUEL DE SEREN
59	1516228	903	Inicial - Jardín	Pública - Sector Educación	LA ANGOSTURA
60	1516509	907	Inicial - Jardín	Pública - Sector Educación	OLIVARES SAN FRANCISCO
61	1516517	913	Inicial - Jardín	Pública - Sector Educación	EL VIVIANO ESPINOZA
62	1526540	908	Inicial - Jardín	Pública - Sector Educación	LA GREDA NUEVA

63	1588177	1058	Inicial - Jardín	Pública - Sector Educación	EL CARMEN
64	1588185	1059	Inicial - Jardín	Pública - Sector Educación	EL PAPAYO
65	1588193	15323	Inicial - Jardín	Pública - Sector Educación	CRUZ VERDE MZ H LOTE 16
66	1588201	15335	Inicial - Jardín	Pública - Sector Educación	MAYTA CAPAC
67	1588219	20032	Inicial - Jardín	Pública - Sector Educación	SAN MIGUEL- JORGE CHAVEZ
68	1681204	1340	Inicial - Jardín	Pública - Sector Educación	CP12 JOSE OLAYA
69	1681212	1341	Inicial - Jardín	Pública - Sector Educación	CP 8 MALINGAS
70	1681220	1342	Inicial - Jardín	Pública - Sector Educación	NUEVO YAPATO
71	1681238	1343	Inicial - Jardín	Pública - Sector Educación	OCOTO ALTO
72	1681246	1344	Inicial - Jardín	Pública - Sector Educación	OCOTO BAJO
73	1681253	1345	Inicial - Jardín	Pública - Sector Educación	REDREGAL CHICO
74	1681261	1346	Inicial - Jardín	Pública - Sector Educación	SAGRADO CORAZON DE JESUS
75	1681279	1347	Inicial - Jardín	Pública - Sector Educación	SAN CARLOS
76	1681287	1348	Inicial - Jardín	Pública - Sector Educación	SAN EDUARDO
77	1681295	1349	Inicial - Jardín	Pública - Sector Educación	SAN MIGUEL
78	1681303	1350	Inicial - Jardín	Pública - Sector Educación	SANTA ROSA DE YARANCHE
79	1681311	1351	Inicial - Jardín	Pública - Sector Educación	SANTA CRUZ
80	1681329	1352	Inicial - Jardín	Pública - Sector Educación	TUPAC AMARU
81	1715358	1410	Inicial - Jardín	Pública - Sector Educación	CP - 10
82	1715366	1411	Inicial - Jardín	Pública - Sector Educación	PAPAYO EL ALGARROBO
83	1715374	1412	Inicial - Jardín	Pública - Sector Educación	CALLE SANTA JULIA Y BEDIA S/N
84	1715382	1413	Inicial - Jardín	Pública - Sector Educación	CARRETERA KM 13 S/N
85	1715390	1414	Inicial - Jardín	Pública - Sector Educación	MANUEL SEOANE
86	1715408	1415	Inicial - Jardín	Pública - Sector Educación	LAS MERCEDES
87	1715416	1416	Inicial - Jardín	Pública - Sector Educación	CERRO DE LEONES
88	1715424	1417	Inicial - Jardín	Pública - Sector Educación	TOTAL BAJO
89	1715432	1418	Inicial - Jardín	Pública - Sector Educación	CARRETERA A CERRO DE LEONES S/N
90	1715440	1419	Inicial - Jardín	Pública - Sector Educación	CRUCE DE VEGA
91	1715457	1420	Inicial - Jardín	Pública - Sector Educación	LA PALA
92	1715465	1421	Inicial - Jardín	Pública - Sector Educación	SANTA ROSA DE CURVAN
93	1715473	1422	Inicial - Jardín	Pública - Sector Educación	CP 10 HUALTACO ETAPA III
94	1715481	1423	Inicial - Jardín	Pública - Sector Educación	GODOFREDO GARCIA BACA
95	1715499	1424	Inicial - Jardín	Pública - Sector Educación	JOSE CARLOS MARIATEGUI

				Educación	
96	1715507	1425	Inicial - Jardín	Pública - Sector Educación	SAN PABLO VALLE DE LOS INCAS
97	1715515	1426	Inicial - Jardín	Pública - Sector Educación	ALFREDO VILCA AGUILA
98	1715523	1427	Inicial - Jardín	Pública - Sector Educación	WIRACOCHA
99	1715531	1428	Inicial - Jardín	Pública - Sector Educación	AMARU INCA YUPANQUI
100	1715549	1429	Inicial - Jardín	Pública - Sector Educación	VIRGEN DE LAS MERCEDES
101	1715556	1430	Inicial - Jardín	Pública - Sector Educación	SANTA ELENA DE YAHUAR HUACA
102	1715564	1431	Inicial - Jardín	Pública - Sector Educación	SEÑOR DE LOS MILAGROS
103	1715572	1432	Inicial - Jardín	Pública - Sector Educación	DIOS NOS MIRE BAJO
104	1715580	1433	Inicial - Jardín	Pública - Sector Educación	CP 6 SANTA ROSA
105	1715598	1434	Inicial - Jardín	Pública - Sector Educación	NUEVA ESPERANZA
106	1715606	1435	Inicial - Jardín	Pública - Sector Educación	EL PORVENIR ETAPA III
107	1715614	1436	Inicial - Jardín	Pública - Sector Educación	CP 15 LA LIBERTAD
108	1715622	1437	Inicial - Jardín	Pública - Sector Educación	16 JESUS MARIA
109	1715648	1439	Inicial - Jardín	Pública - Sector Educación	PINGOLITO
110	1715697	1444	Inicial - Jardín	Pública - Sector Educación	EX ATERRIZAJE
111	1715705	1445	Inicial - Jardín	Pública - Sector Educación	MANUEL A. ODRÍA EX ATERRIZAJE
112	1715713	1446	Inicial - Jardín	Pública - Sector Educación	LOS ALMENDROS
113	1715820	14894	Inicial - Jardín	Pública - Sector Educación	TOTAL ALTO
114	1715838	14040	Inicial - Jardín	Pública - Sector Educación	SAN FRANCISCO DE YARANCHE
115	1719608	BRUNER	Inicial - Jardín	Privada - Particular	CALLE SALITRAL 180
116	1720051	SAN MARCOS	Inicial - Jardín	Privada - Particular	JIRON MORROPON 546
117	1745660	1553	Inicial - Jardín	Pública - Sector Educación	SAN MARTIN DE LA ANGOSTURA
118	1745678	1554	Inicial - Jardín	Pública - Sector Educación	NUEVO OCOTO BAJO
119	1745686	1555	Inicial - Jardín	Pública - Sector Educación	EL PUNO
120	1745694	1556	Inicial - Jardín	Pública - Sector Educación	ANEXO NUEVA ESPERANZA
121	1745702	1557	Inicial - Jardín	Pública - Sector Educación	CASARANA
122	1745710	1558	Inicial - Jardín	Pública - Sector Educación	MONTEVERDE ALTO
123	1745728	1559	Inicial - Jardín	Pública - Sector Educación	MANCO CAPAC SECTOR CURVA PALOMINO
124	1745736	1560	Inicial - Jardín	Pública - Sector Educación	09 DE OCTUBRE CP 11
125	1745744	1561	Inicial - Jardín	Pública - Sector Educación	NUEVA ESPERANZA SAN BALTAZAR
126	1745751	1562	Inicial - Jardín	Pública - Sector Educación	CALLE MANUEL JUAREZ ALAMA S/N ETAPA I

EDUACION NIVEL PRIMARIO

N°	Código modular	Nombre de IE	Nivel / Modalidad	Gestión / Dependencia	Dirección de IE
1	0561159	15399	Primaria	Pública - Sector Educación	HUALTACO SECTOR 8-4
2	0260307	14141	Primaria	Pública - Sector Educación	PUEBLO NUEVO
3	0260315	SANTA JULIA BILLIART	Primaria	Pública - Sector Educación	TEJEDORES BAJO
4	0260323	14920 ALMIRANTE MIGUEL GRAU	Primaria	Pública - Sector Educación	AVENIDA REFORMA AGRARIA S/N
5	0260331	HUALTACO II	Primaria	Pública - Sector Educación	HUALTACO II
6	0260364	14927	Primaria	Pública - Sector Educación	TEJEDORES-9-6
7	0260372	15034	Primaria	Pública - Sector Educación	SAN ISIDRO II
8	0260380	DIVINO NIÑO JESUS	Primaria	Pública - Sector Educación	VALLECITO SECTOR HUALTACO I
9	0260398	15221	Primaria	Pública - Sector Educación	SANTA ROSA DE YARANCHE
10	0349654	15036	Primaria	Pública - Sector Educación	BELLA ESPERANZA KM39 S/N
11	0350405	14139 CLARA MARIA VALLADARES	Primaria	Pública - Sector Educación	YAPATERA
12	0350413	14140 NUESTRA SEÑORA DE FATIMA	Primaria	Pública - Sector Educación	AVENIDA 9 DE NOVIEMBRE S/N
13	0350421	14142	Primaria	Pública - Sector Educación	SANTA ROSA CURVAN
14	0350439	14143 FELIX CARDOZA ROJAS	Primaria	Pública - Sector Educación	GUARAGUAOS ALTO
15	0350447	14144 SANTA ROSA	Primaria	Pública - Sector Educación	PALOMINOS
16	0350454	14146	Primaria	Pública - Sector Educación	LA PEÑITA
17	0350496	14924 DANIEL ALCIDES CARRION	Primaria	Pública - Sector Educación	MALINGAS
18	0350512	15017 MANUEL TOMAS ECHEANDIA ESPINOZA	Primaria	Pública - Sector Educación	JIRON PIURA 760
19	0350520	15018 CORONEL ANDRES RAZURI	Primaria	Pública - Sector Educación	CALLE JORGE CHAVEZ 200
20	0350538	15105	Primaria	Pública - Sector Educación	LA QUEBRADA
21	0350546	15106	Primaria	Pública - Sector Educación	LOS ZAPATA
22	0350553	15111	Primaria	Pública - Sector Educación	CHICA ALTA
23	0350561	15112	Primaria	Pública - Sector Educación	PROGRESO ALTO
24	0350579	15113	Primaria	Pública - Sector Educación	PROGRESO BAJO
25	0350587	15114	Primaria	Pública - Sector Educación	SANTA JULIA Y BEDIA
26	0350595	15115	Primaria	Pública - Sector Educación	OCOTO ALTO
27	0350603	15116	Primaria	Pública - Sector Educación	LA RITA
28	0350645	15190	Primaria	Pública - Sector Educación	OCOTO BAJO
29	0350652	15191 NUESTRA SEÑORA DE LOURDES	Primaria	Pública - Sector Educación	OLIVARES SAN FERNANDO
30	0350660	15192	Primaria	Pública - Sector Educación	SAN MIGUEL DE SEREN

31	0350678	15193 GIGANTES DEL CENEPA	Primaria	Pública - Sector Educación	CASERIO CALLEJONES
32	0350686	15195	Primaria	Pública - Sector Educación	COLERA MZ C-P LOTE 2
33	0355271	15304	Primaria	Pública - Sector Educación	GUARAGUAOS BAJO
34	0355289	15383	Primaria	Pública - Sector Educación	TOTAL BAJO
35	0357780	15158	Primaria	Pública - Sector Educación	SANTA PAULA
36	0464610	15219	Primaria	Pública - Sector Educación	TINAJONES
37	0464628	15220	Primaria	Pública - Sector Educación	MIRAFLORES ALTO
38	0467217	15262	Primaria	Pública - Sector Educación	EL PAPAYO
39	0490268	20042	Primaria	Pública - Sector Educación	ANGOSTURA
40	0490375	15406	Primaria	Pública - Sector Educación	LA GREDA
41	0490466	NIÑO JESUS DE PRAGA	Primaria	Pública - Sector Educación	CALLE HEROES DEL CENEPA S/N
42	0493437	MIGUEL GRAU	Primaria	Pública - Sector Educación	LAS MONICAS
43	0493973	15414	Primaria	Pública - Sector Educación	WIRACOCHA
44	0494088	15402	Primaria	Pública - Sector Educación	ATAHUALPA
45	0506956	15289	Primaria	Pública - Sector Educación	EL PAPAYO
46	0552661	15314	Primaria	Pública - Sector Educación	MONTE VERDE ALTO
47	0560607	15338	Primaria	Pública - Sector Educación	SAN CARLOS
48	0561084	SAGRADO CORAZON DE JESUS	Primaria	Pública - Sector Educación	PUEBLO LIBRE
49	0561175	15395 SANTOS MARIA JUAREZ PACHERRES	Primaria	Pública - Sector Educación	EL PORVENIR - HUALTACO
50	0561209	15328	Primaria	Pública - Sector Educación	HUALTACO III MZ C-P LOTE 10
51	0561233	15152	Primaria	Pública - Sector Educación	SAN PEDRILLO
52	0561498	15397	Primaria	Pública - Sector Educación	CHARAN COPOSO
53	0561746	15335	Primaria	Pública - Sector Educación	MAYTA CAPAC
54	0561803	15401 JOSE OLAYA	Primaria	Pública - Sector Educación	MZ C-P LOTE 12 SECTOR 15-8
55	0571745	14894	Primaria	Pública - Sector Educación	TOTAL ALTO
56	0571778	14895	Primaria	Pública - Sector Educación	JESUS DEL VALLE
57	0572230	14939	Primaria	Pública - Sector Educación	SANTA ROSA EL SALTO
58	0613729	15176	Primaria	Pública - Sector Educación	CASERIO 9 DE OCTUBRE
59	0613810	14948	Primaria	Pública - Sector Educación	JESUS MARIA
60	0613877	15434 JESUS DE NAZARET	Primaria	Pública - Sector Educación	CENTRO POBLADO SAN MARTIN
61	0613919	14974	Primaria	Pública - Sector Educación	EL CARMEN
62	0613943	14975	Primaria	Pública - Sector Educación	EL CARBON
63	0613976	14998	Primaria	Pública - Sector Educación	AYAR AUCA

				Educación	
64	0614008	15179	Primaria	Pública - Sector Educación	VALLE HERMOSO KM 14
65	0614065	14949	Primaria	Pública - Sector Educación	NUEVO YAPATO
66	0616490	15448	Primaria	Pública - Sector Educación	SAN ELOY
67	0616839	15352	Primaria	Pública - Sector Educación	INCA ROCA
68	0673681	14321	Primaria	Pública - Sector Educación	LLOQUE YUPANQUI
69	0673699	14928	Primaria	Pública - Sector Educación	LOS CHUICAS
70	0673715	15228	Primaria	Pública - Sector Educación	SANTA ROSA EL SALTO
71	0673780	15478	Primaria	Pública - Sector Educación	CERRO DE LEONES -TEJEDORES S.N
72	0674895	14045	Primaria	Pública - Sector Educación	MIRAFLORES BAJO
73	0674903	14042	Primaria	Pública - Sector Educación	PEDREGAL CHICO
74	0674911	14025	Primaria	Pública - Sector Educación	LA LIBERTAD CP15
75	0674937	14133	Primaria	Pública - Sector Educación	CANTEROS
76	0677823	14014	Primaria	Pública - Sector Educación	NUEVA ESPERANZA III
77	0677831	14018	Primaria	Pública - Sector Educación	EL CARRIZO
78	0677864	14020	Primaria	Pública - Sector Educación	PALO NEGRO
79	0677872	14040	Primaria	Pública - Sector Educación	SAN FRANCISCO DE YARANCHE
80	0698340	20019	Primaria	Pública - Sector Educación	SAN FRANCISCO DE ASIS
81	0698357	20082	Primaria	Pública - Sector Educación	CARRETERA SAN EDUARDO S/N
82	0718973	20020	Primaria	Pública - Sector Educación	CALLE SANTA ROSA - AA HH BUENOS AIRES S/N
83	0718981	20050 SAN MARTIN DE PORRES	Primaria	Pública - Sector Educación	SANTA ELENA DE YAHUAR HUACA
84	0718999	20051	Primaria	Pública - Sector Educación	ALFREDO VILCA AGUILAR
85	0737718	20056	Primaria	Pública - Sector Educación	CASARANA
86	0840710	24 DE JUNIO	Primaria	Pública - Sector Educación	PEDREGAL
87	0840744	14295 DR. CARLOS CUETO FERNANDINI	Primaria	Pública - Sector Educación	SINCHI ROCA
88	0841510	20100	Primaria	Pública - Sector Educación	LA PALA
89	0841544	20077	Primaria	Pública - Sector Educación	AMARU INCA YUPANQUI
90	0841635	20132	Primaria	Pública - Sector Educación	JUAN VELASCO ALVARADO
91	0860189	20102	Primaria	Pública - Sector Educación	PLATILLOS
92	0860213	SEÑOR DE LOS MILAGROS	Primaria	Privada - Particular	CALLE LOS LAURELES S/N
93	0860247	20131	Primaria	Pública - Sector Educación	DIOS NOS MIRE BAJO
94	0840504	20123	Primaria	Pública - Sector Educación	CRUCE DE VEGA
95	0840538	20112	Primaria	Pública - Sector Educación	SAN JOSE VALLE DE LOS INCAS

96	0840561	20449	Primaria	Pública - Sector Educación	SAN MARTIN ANGOSTURA
97	0840629	20448	Primaria	Pública - Sector Educación	SAN MARTIN DE PORRAS
98	0840686	14651	Primaria	Pública - Sector Educación	PEDREGAL ALTO
99	0809012	20098	Primaria	Pública - Sector Educación	AYAR CACHI
100	0915785	20450	Primaria	Pública - Sector Educación	SAN PEDRO
101	0915819	20152	Primaria	Pública - Sector Educación	LOCUTO
102	0915843	20153	Primaria	Pública - Sector Educación	JIRON SANTA ANA S/N
103	0915900	20160	Primaria	Pública - Sector Educación	LA CORUÑA
104	0915967	20186	Primaria	Pública - Sector Educación	VALLE SAN JUAN
105	1017300	20223	Primaria	Pública - Sector Educación	PEÑAROL
106	1017342	20224	Primaria	Pública - Sector Educación	LA SALINA
107	1017268	20452	Primaria	Pública - Sector Educación	CALLE JORGE CHAVEZ S/N
108	0698365	20032	Primaria	Pública - Sector Educación	SAN MIGUEL- JORGE CHAVEZ
109	1208032	NIÑO JESUS DE PRAGA	Primaria	Privada - Particular	JIRON LIMA 284
110	1236041	JEAN PIAGET	Primaria	Privada - Particular	JIRON PROLONGACION - CATACAOS - TAMBOGRANDE S/N
111	0490482	15323	Primaria	Pública - Sector Educación	CRUZ VERDE MZ H LOTE 16
112	0613844	15396	Primaria	Pública - Sector Educación	SAN ISIDRO MZ C-P LOTE 6
113	0718965	20002	Primaria	Pública - Sector Educación	JOSE CASTRO SILVA SECTOR 8-4
114	0840595	20104	Primaria	Pública - Sector Educación	CASERIO C P 8 MALINGAS
115	0915934	20161	Primaria	Pública - Sector Educación	CERRO DE LOROS
116	1414168	20817	Primaria	Pública - Sector Educación	CASERIO EL SALTO
117	1439207	20827 GODOFREDO GARCIA BACA	Primaria	Pública - Sector Educación	LA GREDA NUEVA
118	1597186	CESAR VALLEJO	Primaria	Privada - Particular	CALLE LIMA 749
119	1640812	SAN MARCOS	Primaria	Privada - Particular	JIRON MORROPON 546
120	1719616	BRUNER	Primaria	Privada - Particular	CALLE SALITRAL 180
121	1724814	SOCRATES	Primaria	Privada - Particular	JIRON LIMA 560 MZ 37 LOTE 19

EDUACION NIVEL SECUNDARIA

Nivel / Modalidad	Gestión / Dependencia	Dirección de IE
Secundaria	Privada - Particular	CALLE PIURA 467
Secundaria	Pública - Sector Educación	AVENIDA CUZCO S/N
Secundaria	Pública - Sector Educación	AVENIDA REFORMA AGRARIA S/N
Secundaria	Pública - Sector Educación	ALAMEDA ALBERTO FUJIMORI FUJIMORI S/N
Secundaria	Pública - Sector Educación	MALINGAS
Secundaria	Pública - Sector Educación	SAN ISIDRO II
Secundaria	Pública - Sector Educación	PEDREGAL
Secundaria	Pública - Sector Educación	EL PAPAYO
Secundaria	Pública - Sector Educación	CASERIO ATAHUALPA - TAMBOGRANDE
Secundaria	Pública - Sector Educación	CENTRO POBLADO SAN MARTIN
Secundaria	Pública - Sector Educación	PROGRESO BAJO
Secundaria	Pública - Sector Educación	LA PEÑITA
Secundaria	Pública - Sector Educación	GUARAGUAOS ALTO
Secundaria	Pública - Sector Educación	PALOMINOS
Secundaria	Pública - Sector Educación	CHICA ALTA
Secundaria	Pública - Sector Educación	OCOTO ALTO
Secundaria	Pública - Sector Educación	CASERIO CALLEJONES
Secundaria	Pública - Sector Educación	CALLE HEROES DEL CENEPA S/N
Secundaria	Pública - Sector Educación	LAS MONICAS
Secundaria	Pública - Sector Educación	CALLE JORGE CHAVEZ 200
Secundaria	Pública - Sector Educación	HUALTACO II
Secundaria	Pública - En convenio	CENTRO POBLADO TEJEDORES
Secundaria	Privada - Particular	JIRON PROLONGACION -CATACAOS - TAMBOGRANDE S/N
Secundaria	Pública - Sector Educación	OLIVARES SAN FERNANDO
Secundaria	Pública - Sector Educación	OCOTO BAJO
Secundaria	Pública - Sector Educación	JIRON SANTA ANA S/N
SECUNDARIA	PRIVADA - PARTICULAR	CALLE LIMA 749
Secundaria	Pública - Sector Educación	SAN ISIDRO MZ C-P LOTE 6
Secundaria	Privada - Particular	JIRON MORROPON 546
Secundaria	Pública - Sector Educación	LA RITA
Secundaria	Pública - Sector Educación	LA GREDA NUEVA S/N

G. SECTOR SALUD.

1.- Ubicación y numero de hospitales, clínicas y otros establecimientos médicos con la indicación con indicación de la cantidad de profesionales de la salud: médicos enfermeras, obstetras, otros.

- **El Centro de Salud deL distrito de Tambogrande**

- ✓ Ubicación: AA.HH Froilan Alama S/N.
- ✓ N° de postas medicas: 19 postas de salud
- ✓ N° de profesionales: 11 medicos, 09 obstetrices, 02 odontólogos, 17 de enfermeras, 13 auxiliares de enfermería.

- **ES SALUD**

Ubicación: Jr. Lima N° 342-Tambogrande

- ✓ N° de hospitales: 01
- ✓ N° de profesionales: 05 médicos, 03 obstetras, 01 odontólogos, 07 enfermeras, 06 auxiliares de enfermería.

2.- Nombre de los Directores de estos establecimientos

- El Centro de Salud del distrito de Tambogrande: Dr. Ricardo Remisio Montero.
- SIS: Dr. Mercedes Reyes Palacios (este sistema integral de salud labora conjuntamente con el centro de salud)
- ESSALUD: Dr. Alcides de la Cruz Castillon

H. SECTOR Y POBLACION VULNERABLES.-

1.- Centro de Emergencia de la Mujer, albergues para niños, centros de atención institucional frente a la violencia familiar-CAI u otros similares, número y ubicación....**No cuenta.**

2.- Nombre de los directores de los establecimientos y correos electrónicos.... **No cuenta**

I. COMUNIDAD ORGANIZADA:

1.- Coordinador distrital de seguridad de la promovida Juntas Vecinales promovidos con indicación de nombre y teléfono

Nombre: Sr. Rubén Córdova Palacios.

Ubicación: AA.HH Buenos Aires Mz. "C" Lote 1- Tambogrande.

Rpm: #953673069

1.- Junta Vecinal: "Froilan Alama"

Coordinador: Miguel Emilio Carmen Farfan

2.- Junta Vecinal: "Andres Razuri "

Coordinador: Acsalon Rufino Hernandez

3.- Junta Vecinal: "Sagrado Corazon De Jesus "

Coordinador: Manuel Castillo Iman

4.- Junta Vecinal: "Virgen De Fatima"

Coordinador: Gonzalo Herrera

5.- Junta Vecinal: "Los Almendros"

Coordinador: Agustin Sernaque Maza

6.-Junta Vecinal: "Aa.Hh Buenos Aires"

Coordinador: Ruben Cordova Palacios

7.-Junta Vecinal: “Virgen De Guadalupe”

Coordinador: Adan Quispe Ramaycuna

8.-Junta Vecinal: Cerró “Santa Cruz”

Coordinador: Victor Sernaque Yerleque

9.-Junta Vecinal: “San Martin “

Coordinador: Mirian Tocto

10.-Junta Vecinal: “Carlos Mariategui”

Coordinador: Maribel Silupu Crisanto

11.- Junta Vecinal: “El Huerto “

Coordinador: Vidolino Juarez Dominguez

12.- Junta Vecinal: “Godofredo Garcia Baca”

Coordinador: Ramon Alvarado Castillo

13.- Junta Vecinal: “Jesus De Nazaret”

Coordinador: Victor Villegas Seminario

NOTA.- Actualmente solo tres (03) juntas vecinales están activas.

2.- Organizaciones sociales de base como son club de madres, comedores populares, vaso de leche,

• PROGRAMA VASO DE LECHE

Coordinador de vaso de leche:

Prof. Andrés Pulache Bereche

Celular: 963335209

Ubicación: Jr. Tumbes 472

Comités de vaso leche: 223 comités

- zona urbana: 22comites

- Zona rural: 201 comités

CP3	15
PEDREGAL	10
MALINGAS	16
CURVAN	23
MARGEN IZQUIERDA	51
VALLE DE LOS INCAS	31
LA PEÑITA	19
CRUCETA	19
TEJEDORES	

- **RELACION DE CODEZOS**

- **VALLE DE LOS INCAS**

N°	CARGOS DIRECTIVOS	NOMBRE Y APELLIDOS	DNI	CODELO/INSTITUCIÓN QUE REPRESENTA
01	COORDINADOR	PROF. ANTONIO TORRES SILUPU	02800003	ALCALDE MCP V.L INCAS
02	SUB COORDINADOR	PROF. MARIA MERCEDES CHAVEZ PRADO	03658866	CODELO EL PAPAYO
03	SECRETARIAS DE ACTASY ARCHIVOS	NORMA ELIZABET FLORES CHERO	77575244	SANTA ELENA YAHUAR HUACA
04	ORGANIZACION	VÍCTOR RAUL CARMEN PANTA	02749365	SAN JOSÉ DEL VALLE
05	ECONOMIA Y PRESUPUESTO	SEGUNDO MENDOZA OJEDA	02770089	CODELO PEDREGAL ALTO
06	DESARROLLO URBANO Y RURAL	SEBASTIAN FLORES CÓRDOVA	03110371	CODELO WIRACOCCHA
07	SEGURIDAD CIUDADANA	GILBERTO RAYMUNDO FARFAN	02777160	CODELO JESUS DEL VALLE
08	EDUCACION, CUL. DEPORTES Y6 TURISMO.	PEDRO MIGUEL RAMOS LITANO	03629897	CODELO AYAR CACHI
09	LA NIÑEZ Y ADOLESCENCIA	LEONARDO RAMOS YOVERA	44381844	CODELO SAN JOSE DEL VALLE
10	LA MUJER	MARIA AQUINO SILVA	02799189	CODELO HUASCAR

- **RELACION DE CODEZOS**

- **ZONA URBANA**

N°	CARGOS DIRECTIVOS	NOMBRES Y APELLIDOS	DNI	CODELO/INSTITUCIÓN A LA QUE REPRESENTA	N° CELULAR
01	COORDINADOR	SEGUNDO ADOLFO CALLE MARQUEZ	02748857	ASOC. DE VIVIENDA GODOFREDO GARCIA	949809413
02	SUB COORDINADOR	GUIDO ANTONIO MONTERO CHICCHON	02746765	A.H. CORONEL JOSE ANDRES RAZURI	947584136
03	SECRETARIO DE ACTASY ARCHIVOS	CÉSAR SILUPU RAYMUNDO	02754235	CODELO A.H BNOS AIRES	969238472
04	ECONOMIA Y PRESUPUESTO	PROF. CARLOS ALBINO MAZA ENCALADA	02747000	CODELO ZONA URBANA	969134800

- **RELACION DE CODEZOS ZONA URBANA**
- **ZONA VILLA LA PEÑITA**

N°	CARGOS DIRECTIVOS	NOMBRES Y APELLIDOS	DNI	CODELO/INSTITUCIÓN A LA QUE REPRESENTA	N° CELULAR
01	COORDINADOR	PAUL LOPEZ NAVARRO	40812106	CODLEO SAN CARLOS	966586564
02	SUB COORDINADOR	MILAGROS DEL ROCIO LADINES TORREJON	46609098	CODELO SANTA PAULA	
03	SECRETARIO DE ACTAS Y ARCHIVOS	KEYLA FIORELA YOVERA YMAN	71708749	VALLE HERMOSO	935070176
04	ORGANIZACION	JOSE JUAN ALBINES MORALES	02863532	SAN MIGUEL JORGE CHAVEZ	952090520
05	ECONOMIA Y PRESUPUESTO	LUZ AMELIA NAVARRO CARREÑO	03694316	NVA. ESPERANZA SAN BALTAZAR	956328701
06	SEGURIDAD CIUDADANA	SEGUNDO TOCTO CARRERA		02754094	

- **RELACION DE CODEZOS TEJEDORES**

N°	CARGOS DIRECTOS	NOMBRES Y APELLIDOS	N° DE DNI	CODELO AL QUE REPRESENTA	N° CELULAR
1	COORDINADOR (A)	SANTOS JARA RIMAYCUNA	02800668	ALCALDE MCP-TEJEDORES	
2	SUBCOORDINADOR (A)	FROILANDA ALAMA VALENCIA	02751193	CODELO - TEJEDORES	969288128
3	SECRETARIAS DE ACTAS Y ARCHIVOS	JOSE RICARDO VILLEGAS PALACIOS	02847984	CODELO TOTORIAL ALTO	#969044326
4	ORGANIZACION	FELIZ MONTERO JUAREZ	02831545	CODELO LEONCIO PRADO	
5	ECONOMIA Y PRESUPUESTO	MERITA RIVERA TALLEDO	42065416	CODELO MIRAFLORES ALTO	
6	DESARROLLO URBANO Y RURAL	SANTIAGO VALDIVIEZO CRUZ	02867361	CERRO DE LEONES	
7	SEGURIDAD CIUDADANA	CIPRIANO AREVALO GALECIO	02752070	CODELO MIRAFLORES BAJO	
8	EDUCACION, CUL.DEPORTES Y TURISMO	ERNESTO JUAREZ VASQUEZ	02749094	PALMERAS DE YARANCHE	
9	LA NIÑEZ Y ADOLESCENCIA	AMELI ZARAI AGUILAR CHINCHAY	73974800	CODELO BELLO HORIZONTE	988814661
10	LA MUJER	MERCEDES JUAREZ PANTA	02750782	CODELO CERRO DE LEONES	

H. Financieros:

1. PROGRAMACIÓN DE LOS RECURSOS FINANCIEROS NECESARIOS PARA LA FORMULACIÓN Y EJECUCIÓN DEL PLAN LOCAL DE SEGURIDAD CIUDADANA - 2017, EN COORDINACIÓN CON LA GERENCIA DE PRESUPUESTO.

I. SEMESTRE

ACTIVIDAD/PROYECTO			U.M	C.U	CANTIDAD	SUB TOTAL	TOTAL
1	PLSC-2017	Presentación Del PLSC 2017 Articulado Al PP 0030	Plan				10.000
		Actualización Del PLSC 2017 Articulado Al PP 0030	Plan				
2	Asistencia Del Secretario Técnico Del CODISEC Y Al Servidor O Funcionario Encargado De Planificación Y/O Presupuesto Del Gobierno Local		Funcionario Capacitado				1,880.00
2.1	Viáticos Y Hospedaje			940	2	1,880.00	
3	Ejecutar El Patrullaje Integrado Por Sector						
							69,980.00
3.1	Compra De Soat (02 Camionetas)		Soat	300	2	600	
3.2	Combustible		Combustible	13	1,260	16,380	
3.3	Indumentaria Para Serenos		Indumentaria	500	100	50,000	
3.4	Pago Por Línea De 10 Celulares Por 12 Meses.		Equipos	50	60	3,000	
4	Operativos Conjuntos (3)						2,010.00
4.1	Combustible		Combustible	13	90	1170	
4.2	Refrigerios		Racion	7	120	840	
5	Recuperar Espacios Públicos						6,000.00
5.1	Expediente Tecnico		Expediente	6,000.00	1	6,000.00	
6	Programas De Prevención (06 Programas Por Cada Comisaria)		Plan	00	12	00	00
7	Formulación De Recursos Para El Año Fiscal 2018 En Los Productos PP.0030		Formulación	01			0
8	Sesiones Ordinarias Del Codisec						1,260.00
8.1	Refrigerios (30 Refrigerios Por 6 Sesiones)		Racion	7	180	1,260.00	
9	Ejecutar Consulta Ciudadana Del Plan Local De Seguridad Ciudadana.		Audiencia Publica				2,100.00
	Refrigerios (150 Por Cada Consulta)			7	300	2,100.00	

10	Evaluación De Los Integrantes Del Codisec					1250.00
10.1	Material De Oficina	Global	500	1	500	
10.2	Toner	Unidad	250	3	750	
11	Publicación Pagina Web PLSC Aprobado DIRECTORIO EVALUACION MIEMBROS ACUERDOS	PUBLICACION				
11.1	Internet		00	00	00	00
12	Patrullaje Municipal					16.380.00
12.1	Combustible	Combustible	13	1,260.00	16.380.00	
13	Capacitación Al Personal De Serenazgo					3,280.00
13.1	Ponente 1	Persona	400	1	400	
13.2	Ponente 2	Persona	400	1	400	
13.3	Refrigerios (70 Por Capacitación Por Dos Exposiciones)	Racion	7	140	980	
13.4	Material Tríptico	Millar	750	2	1,500.00	
14	Capacitación A Rondas Campesinas En Los Sigüientes Temas					6,500.00
14.1	Ponente 1	Persona	400	1	400	
14.2	Ponente 2	Persona	400	1	400	
14.4	Material Tríptico	Millar	750	2	1500	
14.5	Refrigerios	Ración	7	600	4200	
15	Altos Tácticos En Puntos Críticos	Plan				
		Ejecucion				19,180.00
15.1	Combustible 90 octanos	Combustible	13	1260	16,380	
15.2	Compra De Soat (7 Motos)	Vehículos	400	7	2,800	
16	Capacitar Y/O Sensibilizar En La Prevención De Accidentes De Tránsito A Conductores De Transportes Terrestres, Mototaxistas, Adolescentes, Padre De Familia Y Público En General					3,700.00
16.1	Ponente(2)	Persona	400	2	800	
16.2	Trípticos	Millar	750	2	1,500.00	
16.3	Refrigerio	Ración	7	200	1,400.00	
17						13,000.00
17.1	Mantenimiento Preventivo de dos camionetas	mantenimiento	500	6	3,000	
17.2	Mantenimiento correctivo a dos camionetas	servicio	5,000	2	10,000.00	
18	Motos					10,640.00
18.1	Mantenimiento Preventivo de 07 motocicletas	Servicio	70	42	2,940.00	

18.2	Mantenimiento Correctivo De 07 Motocicletas	<i>mantenimiento</i>	100	42	4.200.00	
18.3	<i>Equipamiento de 07 motocicletas con circularina y sirena</i>	<i>equipamiento</i>	500	7	3,500	
19	Asignación De Viáticos A La Ciudad De Lima Para Entrega Y Coordinaciones Para El Plan Y Actividades Del PLSC.	<i>Viáticos</i>	940	10	9400	9,400.00
20	<i>Charlas A La Población Rural Sobre Las Consecuencias De La Tala Ilegal De Arboles</i>					1,850.00
20.1	<i>Ponente</i>	<i>Persona</i>	400	1	400	
20.2	<i>Refrigerio</i>	<i>Racion</i>	100	7	700	
20.3	<i>Material Triptico</i>	<i>Millar</i>	750	1	750	
21	Capacitar A Escolares En Una Cultura De Prevención De Delitos, Tratde Personas, Violencia Familiar, Bullyng, Mlatrato Infantil, Embarazo En Adolescentes Y Enfermedades De Transmision Sexual					3,700.00
21.1	<i>Ponente (2)</i>	<i>Persona</i>	400	2	800	
21.2	<i>Material Triptico</i>	<i>Millar</i>	750	2	1500	
21.3	<i>Refrigerios</i>	<i>Racion</i>	200	7	1400	
	<i>-Sub Gerente De Seguridad Ciudadana</i>	<i>Rem</i>	3,200	1.00	3,200.00	19,200.00
		<i>Vac</i>	2,150.00	1.00	2,150.00	2,150.00
		<i>Essalud</i>	481.50	6.00	2,889.00	2,889.00
	<i>- Supervisor De Serenazgo</i>	<i>Rem</i>	1,300.00	3.00	3,900.00	23,400.00
		<i>Essalud</i>	117.00	3.00	351.00	2,106.00
	<i>- Choferes - Serenazgo</i>	<i>Rem</i>	1,200.00	8.00	9,600.00	57,600.00
		<i>Essalud</i>	108.00	8.00	864.00	5,184.00
	<i>- Sereno Motorizado</i>	<i>Rem</i>	1,100.00	6.00	6,600.00	39,600.00
		<i>Essalud</i>	99.00	6.00	594.00	3,564.00
	<i>- Sereno A Pie</i>	<i>Rem</i>	1,000.00	26.00	26,000.00	156,000.00
		<i>Essalud</i>	90.00	26.00	2,340.00	14,040.00
	<i>- Asistente De Secretaria Técnica</i>	<i>Rem</i>	2,350.00	1.00	2,350.00	14,100.00
		<i>Vac</i>	2,150.00	1.00	2,150.00	2,150.00
		<i>Esc</i>	1,400.00	1.00		1,400.00
		<i>Essalud</i>	405		405	1,462.50
	<i>- Digitador Secretaría Técnica</i>	<i>Rem</i>	1,200.00	1	1,200.00	7,200.00
		<i>Essalud</i>	108	1	108	648.00
	<i>- Administrativo De La Sub Gerencia De Seguridad Ciudadana</i>	<i>Rem</i>	1400	1	1400	8,400.00
	<i>- Jefe de operaciones de seguridad ciudadana</i>	<i>Remuneración</i>	2,000.00	1 X 3	2,000	6,000.00

	- Asesor Externo en seguridad	remuneración	3,000.00	1	2500	18,000.00
	- Asesor externo en rondas campesinas	Remuneración	2,000.00	1 X 2	2,000	4,000.00
TOTAL COSTO I SEMESTRE						561,213.05

II. SEMESTRE

ACTIVIDAD/PROYECTO			U.M	C.U	CANTIDAD	SUB TOTAL	TOTAL
1	Plsc-2017	Presentacion Del Plsc 2017 Articulado Al Pp 0030	Plan				0
		Actualización Del PLSC 2017 Articulado Al PP 0030	Plan				
2	Asistencia Del Secretario Técnico Del CODISEC Y Al Servidor O Funcionario Encargado De Planificación Y/O Presupuesto Del Gobierno Local		Funcionario Capacitado				1,880.00
2.1	Viaticos			940	2	1,880.00	
3	Ejecutar El Patrullaje Integrado Por Sector						19,380.00
3.1	Combustible		Combustible	13	1,260.00	16,380.00	
3.2	Pago Por Línea De 10 Celulares Por 06 Meses.		Equipos	50	60	3,000.00	
4	Operativos Conjuntos (3)						2,010.00
4.1	Combustible		Combustible	13	90	1170	
4.2	Refrigerios		Racion	7	120	840	
5	Recuperar Espacios Públicos		Ejecucion				30,000.00
6	Programas De Prevención (06 Programas Por Cada Comisaria)		Plan	00	00	00	11,700.00
6.1	Material Tríptico		Millar	750	6	4,500.00	
6.2	Refrigerios		Racion	600	7	4,200.00	
6.3	Indumentaria			30	100	3000.00	
7	Formulación De Recursos Para El Año Fiscal 2018 En Los Productos PP.0030		Formulación	01			0
8	Sesiones Ordinarias Del Codisec		Sesiones	06	00	00	1,260.00
8.1	Refrigerios (30 Refrigerios Por 6 Sesiones)		Racion	7	180	1,260.00	
9	Ejecutar Consulta Ciudadana Del Plan Local De Seguridad Ciudadana.		Audiencia Publica				2,100.00
	Refrigerios (150 Por Cada Consulta)			7	300	2,100.00	
10	Evaluación De Los Integrantes Del Codisec						1550.00
10.1	Material De Oficina		Global	500	1	500	
10.2	Toner		Unidad	350	3	1,050.00	

11	Publicación Pagina Web					
		PLSC Aprobado	PUBLICACION			
		DIRECTORIO				
		EVALUACION MIEMBROS				
		ACUERDOS				
12	Patrullaje Municipal					16,380.00
12.1	Combustible	Combustible	13	1260	16380	
13	Capacitación Al Personal De Serenazgo					3,280.00
13.1	Ponente 1	Persona	400	1	400	
13.2	Ponente 2	Persona	400	1	400	
13.3	Refrigerios (70 Por Capacitación Por Dos Exposiciones)		Racion	7	140	980
13.4	Material Tríptico		Millar	750	2	1,500.00
14	Capacitación A Rondas Campesinas En Los Sigüientes Temás					6,500.00
14.1	Ponente 1	Persona	400	1	400	
14.2	Ponente 2	Persona	400	1	400	
14.4	Material Tríptico		Millar	750	2	1500
14.5	Refrigerios		Ración	7	600	4200
15	Altos Tácticos En Puntos Críticos		Plan			00
			Ejecucion			00
						16,380.00
15.1	Combustible	Combustible	13	1260	16,380	
16	Capacitar Y/O Sensibilizar En La Prevención De Accidentes De Tránsito A Conductores De Transportes Terrestres, Mototaxistas, Adolescentes, Padre De Familia Y Público En General					3,700.00
16.1	Ponente(2)	Persona	400	2	800	
16.2	Trípticos		Millar	750	2	1,500.00
16.3	Refrigerio		Ración	7	200	1,400.00
17	Mantenimiento de camionetas					13,000.00
17.1	Mantenimioento preventivo de 02 camionetas		Mantenimiento	500	06	3,000.00
17.2	Mantenimiento correctivo de 02 camionetas		Servicio	500	02	10,000.00
18	Mantenimiento Preventivo O Correctivo De Motocicletas De Serenazgo		Servicio O	70	42	2,940.00
			Mantenimiento	100	42	4200.00
						2,940.00
19	Charlas A La Población Rural Sobre Las Consecuencias De La Tala Ilegal De Árboles					1,850.00
19.1	Ponente	Persona	400	1	400	
19.2	Refrigerio		Racion	100	7	700
19.3	Material Tríptico		Millar	750	1	750

20	Capacitar A Escolares En Una Cultura De Prevención De Delitos, Tratde Personas, Violencia Familiar, Bullyng, Mltrato Infantil, Embarazo En Adolescentes Y Enfermedades De Transmision Sexual					3,700.00
20.1	Ponente (2)	Persona	400	2	800	
20.2	Material Tríptico	Millar	750	2	1500	
20.3	Refrigerios	Racion	200	7	1400	
-	Sub Gerente De Seguridad Ciudadana	Rem	3,200	1.00	3,200.00	19,200.00
		Vac	2,150.00	1.00	2,150.00	2,150.00
		Essalud	481.50	6.00	2,889.00	2,889.00
-	Supervisor De Serenazgo	Rem	1,300.00	3.00	3,900.00	23,400.00
		Essalud	117.00	3.00	351.00	2,106.00
-	Choferes - Serenazgo	Rem	1,200.00	8.00	9,600.00	57,600.00
		Essalud	108.00	8.00	864.00	5,184.00
-	Sereno Motorizado	Rem	1,100.00	6.00	6,600.00	39,600.00
		Essalud	99.00	6.00	594.00	3,564.00
-	Sereno A Pie	Rem	1,000.00	26.00	26,000.00	156,000.00
		Essalud	90.00	26.00	2,340.00	14,040.00
-	Asistente De Secretaria Técnica	Rem	2,350.00	1.00	2,350.00	14,100.00
		Vac	2,150.00	1.00	2,150.00	2,150.00
		Esc	1,400.00	1.00		1,400.00
		Essalud	405		405	1,462.50
-	Digitador Secretaría Técnica	Rem	1,200.00	1	1,200.00	7,200.00
		Essalud	108	1	108	648.00

- Administrativo De La Sub Gerencia De Seguridad Ciudadana	Rem	1400	1	1400	8,400.00
- Jefe de operaciones de seguridad ciudadana	Remuneración	2,000.00	1	2,000.00	12,000.00
- Asesor Externo En Seguridad Ciudadana	Remuneración	3,000.00	1	3,000.00	18,000.00
- Asesor externo De Rondas Campesinas	Remuneración	2,000.00	1	2,000.00	12,000.00
TOTAL COSTO II SEMESTRE					544,903.05
TOTAL COSTO I Y II SEMESTRE					1.106;116.01

2.- RECURSOS FINANCIEROS EN EL PROGRAMA PRESUPUESTAL 0030 "REDUCCIÓN DE LOS DELITOS Y FALTAS QUE AFECTEN EN LA SEGURIDAD CIUDADANA".

- La Municipalidad Distrital de Tambogrande, a través de la Gerencia de Presupuesto, ha programado los recursos financieros **en el Programa Presupuestal 0030 "Reducción de los delitos y faltas que afectan la seguridad ciudadana"**, conforme se acredita a continuación.

(Ver hoja posterior)

V. ACTIVIDADES:

El Comité Distrital de Seguridad Ciudadana, partiendo del Análisis de la Problemática identificada, considera que con el apoyo de los diferentes sectores se deben realizar diversas Actividades, las mismas que están contenidas en el **Anexo N° 01**.

VI. ANEXOS:

FECHA DE APROBACION DE LA MODIFICACION DEL PLAN LOCAL DE SEGURIDAD CIUDADANA, POR EL COMITÉ DISTRITAL DE SEGURIDAD CIUDADANA: 30 DE MARZO DEL2017.

DIRECTORIO DE CODISEC

NOMBRE Y APELLIDO	INSTITUCION A LA QUE RESPRESENTA	UBICACIÓN	TELEFONO	CORREO ELECTRONICO
Dr. Gabriel Antonio Madrid Orue	Alcalde Distrital	Jr. Castilla N° 449 Tambogrande	073-368413	gabrielmadrido@hotmail.com
Sr. Edgardo Temoche Zapata	Sub- prefectura del Distrito de Tambogrande	Calle Sullana S/N (frente a la I.E Tomas Echeandia- Tambogrande	#968806950	Edgardo14_01@hotmail.com
My PNP: Marco Puente Flores	Comisario de Tambogrande	Jr. Paita con Jr. Sullana - Tambogrande	#979477529 073-368258	
SUP. PNP Carlos Machare Murillo	Comisario del Centro Poblado de Cruceta	Calle Jesús María S/N – Centro Poblado Cruceta –Distrito de Tambogrande	#964597130	comisariacruzeta@hotmail.com
Dra. .Cindy Ipanaque Ipanaque	Represéntate del Poder Judicial	Calle Huanca Bamba 572 - Tambogrande	(073) 368618	
Yesenia Karla miroslava Saldarriaga lores de bacón	Representante del Ministerio Publico	Calle Salitral N° 273 Tambogrande	969928684	yeseniasaldarriaga@hotmail.com
Sr. Carlos Romain Castillo Pintado	Representante de Rondas Campesinas	C.P Atahualpa –Valle de los Incas - Sinchi Roca	#965950354	Compatriota1983@hotmail.com
Sr. Rubén Córdova Palacios	Coordinador Distrital de las Juntas vecinales	AA.HH Buenos Aires Mz “C” Lote 1-Tambogrande	#953673069	compatriota@hotmail.com
Sra. Felicita Mendoza Carmen	Alcaldesa de la M.C.P. Pedregal	Carretera Sullana – Tambogrande Km 10.69.5	975505636	Raquelf.mc@hotmail.com
Prof. Antonio Torres Silupù	Alcalde del C.P Valle los Incas	Centro Poblado Atahualpa S/N, Valles los Incas	#969864231	Atoche102@hotmail.com
Mag. Virginia Atarama Vásquez	Directora Ugel	AH. FROILAN ALAMA S/N TAMBOGRANDE	#973360402	
Sr. Carlos Albino Maza Encalada	Representante de Codelos	Jr. Lima N° 720	#969134800	
Sr. Guido Montero Chicchon	Representante de la sociedad civil	Jr. Arequipa N° 211 – Tambogrande	#947584136	guidochicchon@hotmail.com